

# Strategie rozvoje obce Rozsochatec na období 2015 - 2020



## Obec Rozsochatec



Rozsochatec  
Prosinec 2015

## OBSAH

1. Úvod.....	2
1.1. Základní informace o strategii .....	2
1.2. Základní informace o obci .....	2
1.3. Kontext vzniku a existence strategie.....	5
1.4. Účel strategie.....	5
1.5. Uživatelé strategie.....	5
1.6. Základní používané pojmy .....	6
1.7. Ostatní relevantní strategické dokumenty .....	8
2. Definice a analýza řešeného problému .....	9
2.1. Řešené území a fyzicko-geografické podmínky .....	9
2.2. Socioekonomické podmínky .....	13
2.3. Definice řešeného problému .....	16
2.4. Prostředí a očekávaný budoucí vývoj .....	17
2.5. Revize stávajících opatření .....	22
2.6. Vývoj při tzv. nulové variantě.....	22
2.7. Souhrn výsledků klíčových analýz.....	23
3. Vize a základní strategické směřování.....	24
3.1. Logika intervence, hierarchie cílů strategie .....	24
3.2. Vize a globální cíl strategie.....	24
3.3. Strategické cíle dokumentu .....	25
4. Popis cílů v jednotlivých strategických oblastech .....	26
4.1. Název a popis specifického cíle, dopady jeho naplnění.....	26
4.2. Přehled a popis opatření.....	27
4.3. Výsledky a výstupy realizace jednotlivých opatření (aktivit), indikátory.....	30
5. Implementace strategie .....	31
5.1. Implementační struktura a systém řízení implementace strategie.....	31
5.2. Plán realizace aktivit, rozpočet a zdroje financování .....	32
5.3. Časový harmonogram .....	33
5.4. Systém monitorování a evaluace realizace strategie .....	34
5.5. Systém řízení rizik a předpoklady realizace strategie .....	34
6. Postup tvorby strategie.....	37
6.1. Autoři strategie a zúčastněné strany.....	37
6.2. Popis postupu tvorby strategie .....	37
7. Přílohy.....	38

# 1. Úvod

## 1.1. Základní informace o strategii

ZÁKLADNÍ INFORMACE O STRATEGII	
Název strategie	Strategie rozvoje obce Rozsochatec
Kategorie strategie	Místní rozvojová strategie
Zadavatel strategie	Obec Rozsochatec
Gestor tvorby strategie	Královská stezka o.p.s.
Koordinátor tvorby strategie	Mgr. Gustav Charouzek
Rok zpracování strategie	2015 - 2016
Schvalovatel strategie	Obec Rozsochatec
Datum schválení	9. 12. 2015
Forma schválení	Schválení zastupitelstvem obce
Poslední aktualizace	-----
Související legislativa	Zákon č. 128/2000 Sb.
Doba realizace strategie	2015 – 2020 (resp. 2023)
Odpovědnost za implementaci	Statutární představitel obce Rozsochatec Jaroslav Krédl
Rozpočet implementace	259 845 000 Kč
Kontext vzniku strategie	Strategie vzniká v souvislosti s upřesněním dalších rozvojových plánů Obce Rozsochatec s výhledem do roku 2020, resp. 2023, s návazností na možnosti financování z evropských fondů a národních zdrojů.
Stručný popis řešeného problému a obsahu strategie	Dokument strategického rozvoje obce Rozsochatec představuje řešení problematiky plánování rozvojových aktivit obce a jejích místních částí. Přináší koncepčně propracovanou střednědobou strategii, která se soustředí na rozvoj obce ve všech oblastech (infrastruktury, výstavby, kultury, podpory komunity, sportu a dalších). Určuje konkrétní cíle, harmonogram jejich plnění i rozložení finančních zdrojů s ohledem na pravidla řádného hospodáře.

## 1.2. Základní informace o obci

### HISTORIE

Název obce Rozsochatec pochází od přídavného jména rozsochatý (tj. vidlicovitý, rozvětvený). První písemná zmínka o Rozsochatci pochází z roku 1283, kdy se v jedné listině uvádí svědek Jan řečený Moraws z Rozsochatce. Rozsochatec tehdy náležel k nedalekému hradu Sommeburgu (dnes Ronovec), později byl Rozsochatec spravován z Dolní Krupé. Roku 1584 si zde Zikmund Haugvic vystavěl tvrz, prvně připomenutou roku 1600 jako majetek jeho manželky Johanky Haugvicové z Dobřenic. V roce 1869 byl rozsochatecký velkostatek pronajat až do roku 1892, kdy jej Emanuel Adolf Bechyně prodal Judr. Otto Mettalovi. Nový majitel dal opravit zámek a dal do pořádku zámecký park. Po smrti O.Mettala v roce 1921 zdědila velkostatek a zámek jeho dcera Marie, provdaná Greifová, od níž tento majetek roku 1950 převzal stát. Zámek přešel do správy místního národního výboru, od roku 1952 jej převzal okresní národní výbor v Chotěboři, který zámek adaptoval na domov důchodců. Od roku 1986 zámek sloužil potřebám sociální péče jako domov pro mentálně postižené. Po roce 1989 byl zámek vrácen synovi Marie Greifové Janovi, který započal s opravami a dával majetek do původního stavu. Nyní je majitelkou jeho dcera Jitka Greifová, která



v úpravách pokračuje a provozuje zde "Penzion na zámku", rekreatanti mohou využít i tzv. agroturistiku jako jízdu na koních, lov zvěře, rybolov atd. Svým původem barokní zámek stojí ve středu obce<sup>1</sup>.

Obrázek č. 1,2, 3, 4 Historické fotografie obce



Zdroj: obec Rozsochatec

Obec Rozsochatec leží v okrese Havlíčkův Brod, v kraji Vysočina. Obec je samostatná, má svůj obecní úřad a uvolněného starostu. K obci Rozsochatec přísluší 1,5 km vzdálená malá ves Jahodov, jež se v historii poprvé připomíná až roku 1787, kdy náležela k chotěbořskému panství a měla deset čísel popisných. Jméno vzniklo buď z osobního jména Jahoda, nebo spíše z přídavného jména jahodový. V Jahodově stál ještě na začátku 20. století zbytek mohutné Žižkovy lípy, pod kterou podle pověsti odpočíval Jan Žižka z Trocnova při svém posledním tažení k Přibyslavi.

#### VEŘEJNÁ SPRÁVA:

- Stavební úřad – Chotěboř
- Finanční úřad – Havlíčkův Brod
- Matriční úřad – Havlíčkův Brod
- Úřad práce – Chotěboř, Havlíčkův Brod, Světlá nad Sázavou
- Katastrální úřad – Havlíčkův Brod
- OSSZ – Havlíčkův Brod
- Živnostenský úřad – Havlíčkův Brod
- Soud a státní zastupitelství – Havlíčkův Brod
- Hygienická stanice – Havlíčkův Brod

<sup>1</sup>Obec Rozsochatec

## MÍSTNÍ SPOLKY A ORGANIZACE

- **SDH Rozsochatec**
  - Organizace má 96 členů, z toho je 13 žen a 29 mladých hasičů a dorostenců. Dospělí členové se pravidelně zúčastňují okrskových soutěží. Pořádají i nejrůznější akce (sběr železného šrotu, vánoční besídka, taneční zábavy, ples atd.)
- **Český svaz žen Rozsochatec**
  - Hlavní náplní práce ČSŽ v současné době je pořádání různých akcí a soutěží pro místní i okolní děti, kurzy pro ženy a akce pro celé rodiny.
- **TJ Sokol Rozsochatec**
  - Účastní se ve fotbalových ligách, mají skupiny Muži A, Muži B, dorost a žáci. Pořádají i taneční zábavy, maškarní ples apod.
- **Myslivecký spolek Rozsochatec**

Tabulka č. 1 Základní informace

Kraj	Vysočina
Okres	Havlíčkův Brod
Obec s rozšířenou působností	Havlíčkův Brod
Počet částí obce	2
Územní plán obce	Ano
Členství ve svazcích	Dobrovolný svazek obcí Krupsko
MAS	Královská stezka o.p.s.
Katastrální výměra obce	924 ha
Nadmořská výška	480 m n. m.
Celkový počet obyvatel k 31. 12. 2014	512
Celkový počet mužů	271
Celkový počet žen	241
Základní škola I. stupeň	Ano
Základní škola II. stupeň	Ne
Mateřská škola	Ano
Praktický lékař pro dorost a dospělé	Ne
Dětský lékař	Ne
Zubní lékař	Ne
Lékárna	Ne
Pošta	Ano
Obecní knihovna	Ano
Veřejné sportovní hřiště	Ano
Prodejna potravin a smíšeného zboží	Ano
Hospoda	Ano
Hotel/Ubytování	Ano
Koupaliště	Ne
Vodovod	Ano
Kanalizace	Ano
ČOV	Ne
Plynofikace	Ano
Sbor dobrovolných hasičů	Ano
Místní samospráva - starosta	Uvolněný
Místostarosta	Neuvolněný
Počet členů zastupitelstva obce	9

Zdroj: [www.risy.cz](http://www.risy.cz)

## ZAMĚSTNAVATELÉ A PODNIKATELÉ V OBCI

- Svoboda Dušan – malířství, natěračství
- Statek Lesolig s. r. o, U Nových vil, Praha – zemědělství, lesnictví
- Šemík Jiří - zemědělství
- Šemík Jan - klempířství
- Svoboda Radek- tesařství,pokrývačství
- Skokan Antonín – instalatérství, topenářství
- Jelen Jiří – chov a prodej ryb
- Šemík Marek – zámečnictví, kovářství

Mapa č. 1 Obec Rozsochatec



Zdroj: interaktivní mapa

### 1.3. Kontext vzniku a existence strategie

Strategie vznikla z podnětu zastupitelstva obce Rozsochatec a prioritním účelem je stanovení rozvojových priorit obce na další funkční období nově zvoleného zastupitelstva s přihlédnutím k možnostem financování, tedy v návaznosti na rozpočet obce a na jiné zdroje (dotační). Strategie svým časovým horizontem reflektuje na plánovací a dotační období Evropské unie 2014 – 2020, resp. 2023.

### 1.4. Účel strategie

Strategie je vytvořena prioritně za účelem dalšího systematického, plánovitého rozvoje obce, a je spolu s územním plánem obce Rozsochatec hlavním rozvojovým dokumentem určeným jako podklad rozvoje. Účelem je také nastavení plnění jednotlivých aktivit, projektů v průběhu času. To dává uživateli možnost kontroly nastavených cílů a kroků rozvoje obce.

### 1.5. Uživatelé strategie

Strategie je prioritně určena pro OÚ Rozsochatec, tedy pro vedení obce - zastupitelstvo, starostu. Cenná je však i pro obyvatele obce, jež v ní mohou nalézt směr, jímž se bude rozvoj obce v období 2015 – 2020 ubírat. Prostřednictvím tohoto dokumentu budou zároveň moci kontrolovat plnění stanovených cílů a rozvojových aktivit.



## 1.6. Základní používané pojmy

### *Cílová skupina*

Z hlediska nastavení strategie (jejích cílů a opatření) se jedná o osobu, skupinu osob nebo instituce, na které bude mít realizace strategie zamýšlený dopad. Z hlediska komunikace se jedná o osobu, skupinu osob nebo instituce, jež mohou nebo by měly být (různými prostředky, nástroji a v různé intenzitě) informovány o průběhu, výstupech a výsledcích tvorby strategie. Cílová skupina z hlediska nastavení strategie nemusí být cílovou skupinou z hlediska komunikace a naopak.

### *CLLD*

Komunitně vedený místní rozvoj, rozvoj plánovaný komunitou zdola.

### *CONE*

Je způsob stanovení indikátorů úspěchu, označovaný také jako GDF – Grassrootsdevelopmentframework, tedy rozvojový rámec sestavený „zezdola“. Zavedla jej IAF (Inte-AmericanFoundation) jako rámec, který si klade za cíl pojmut jak kvantitativní, tak kvalitativní aspekty práce v terénu. Mezi všemi možnými hmatatelnými a nehmatatelnými dopady projektů se zaměřuje na tři úrovně: jednotlivci a rodiny; organizace; společnost jako celek. Cílem tohoto rámce je umožnit srovnání mezi různými projekty, které užívají pevné kategorie v hodnocení a současně dát možnost uplatnit i takové indikátory, které vyjadřují specifické priority klíčových hráčů a kontextu projektu.

### *Evaluace*

Proces, který zkoumá nakládání s finančními prostředky veřejných rozpočtů a napomáhá hospodárnosti při jejich čerpání; evaluace je proces hodnocení využívání prostředků z veřejných zdrojů. Zároveň je evaluace systematické a objektivní hodnocení probíhajících nebo dokončených strategií (nebo projektů, programů nebo politik), jejich uspořádání, implementace a výsledků. Cílem je určení významnosti a plnění cílů, rozvojové efektivnosti, účinku a udržitelnosti. Jde o proces stanovení důležitosti nebo významnosti určité aktivity, politiky nebo programu.

### *Globální cíl*

Konkretizovaný (jasný, faktický a srozumitelný) popis budoucího stavu, jehož prostřednictvím bude naplněna stanovená vize. Jedná se o souhrn výsledků a dopadů strategických cílů. Vztahuje se na strategii jako celek. Podobně jako u vize by mělo dojít k naplnění globálního cíle ve střednědobém či dlouhodobém horizontu (což nemusí být bezprostředně po ukončení realizace strategie).

### *Implementace*

Realizace opatření (programů, projektů, aktivit apod.) a plnění cílů stanovených strategickým dokumentem.

### *Indikátor*

Kvantifikovaný cíl, respektive měřítko stavu plnění cíle nebo realizace aktivity. Indikátory slouží pro sledování (monitorování) průběhu a výsledku realizace strategie (programu, projektu).

### *MAS*

Místní akční skupina, partnerství soukromého a veřejného sektoru, položené na platformu neziskové organizace, spolupracující na regionálním rozvoji za účelem zvýšit kvalitu života v regionu, podpořit tradice a soudržnost.

### *Místní strategie*

Strategie zpracované na úrovni jednotlivých měst, obcí či mikroregionů. Mohou se dále členit na regionální sektorové strategie.

### *Nulová varianta*

Prognóza vývoje v dané oblasti za předpokladu, že nebudou realizována žádná opatření (tzn., pokud by strategie nevznikla a/nebo nebyla realizována). Nulová varianta může být zpracována k souboru opatření i k jednotlivým opatřením (tzn., může se vztahovat na realizaci strategie jako celku nebo k realizaci vybrané části strategie).

### *Opatření*

Nástroj implementace strategie, jehož prostřednictvím jsou naplňovány jednotlivé cíle. Opatření může mít podobu legislativních změn, programů nebo projektů, investic a finančních nástrojů, poskytování informací, vzdělávání apod.

### *Operační program*

Operační program je základním strategickým dokumentem finanční a technické povahy pro konkrétní tematickou oblast (např. zaměstnanost a sociální věci), nebo konkrétní region soudržnosti (např. Moravskoslezský), který zpracovávají členské země Evropské unie. V operačním programu jsou podrobně popsány cíle a priority, které chce členská země v dané oblasti dosáhnout v aktuálním programovacím období. Operační program obsahuje popis typových aktivit, na které je možné čerpat prostředky ze Strukturálních fondů Evropské unie. Nechybí také uvedení výčtu těch, kteří mohou o finanční prostředky žádat.

### *Problém*

Problém označuje takové podmínky, situaci nebo stav, které jsou nechtěné, nežádoucí nebo nevyřešené. Problém obvykle vyžaduje nějaké řešení. V takovém případě je nutné pochopit nejdůležitější aspekty daného stavu, neboť jen tak lze nalézt způsob řešení problému.

### *Prognóza*

Prognózy identifikují a zjišťují trendy v minulosti a extrapolují je do budoucnosti. Jsou standardně používány pro sledování zákonitosti v průběhu času (časové řady) a pro předpovědi rozdílů mezi jednotlivci, společnostmi a dalšími subjekty (sektorální prognózy). Používá jak kvantitativní (statistické metody), tak i více kvalitativní (hodnotící) metody.

### *Projekt*

Projekt je dočasné úsilí s cílem vytvořit unikátní produkt, službu nebo výsledek. Projekt má jasný cíl, začátek a konec.

### *Projektové řízení*

Aplikace znalostí, dovedností, nástrojů a technik na projektové aktivity, které vedou ke splnění požadavků projektu. Základním cílem projektového řízení je dodat výsledek – včas, v plné funkcionalitě, s dodrženy náklady.

### *Riziko*

Nebezpečí vzniku události, která může negativně ovlivnit dosažení stanovených cílů. Jedná se o budoucí událost, která má náhodnou povahu (tj. může, ale nemusí nastat a mít negativní dopad) a není ani nemožná, ani jistá. Riziko spojujeme s negativními vlivy, nepříznivými dopady a ztrátami a chápeme jej jako synonymum nebezpečí, hrozby, úskalí a nejistoty. Protipólem rizika je příležitost, která je spojována s příznivými vlivy a dopady.

### *Řízení rizik*

Strukturovaný přístup k identifikaci, vyhodnocování, ošetřování, monitorování a průběžné kontrole rizik, která mohou vzniknout v průběhu projektu tvorby strategie a ovlivnit úspěšnost této tvorby.

### *Specifický cíl*

Popis výstupů konkrétních opatření a aktivit, případně popis žádaného cílového stavu. Každý specifický cíl se vztahuje k danému strategickému cíli. K naplnění specifických cílů dochází v návaznosti na realizaci konkrétních aktivit v průběhu realizace strategie. Na konci realizace strategie jsou naplněny všechny specifické cíle.

### *Strategická práce*

Souvislá činnost a aktivity související s tvorbou a/nebo realizací strategických dokumentů.

### *Strategický cíl*

Popis budoucího stavu v jednotlivých dílčích oblastech řešeného problému, jejichž prostřednictvím bude naplněn globální cíl. Jedná se o souhrn výsledků a dopadů příslušných specifických cílů. Každý strategický cíl se vztahuje k určité části strategie. K naplnění strategických cílů by mělo dojít na konci realizace strategie, případně v krátkodobém až střednědobém horizontu.

### *Strategický dokument*

Jakýkoliv dokument stanovující vizi, cíle nebo opatření ve stanovené oblasti. Strategickým dokumentem může být strategie, koncepce, akční plán, rozvojový plán apod.

### *Varianta, variantní scénář*

V rámci tvorby strategie můžeme rozlišovat různé druhy variant. *Varianta budoucího vývoje* popisuje alternativy budoucího vývoje založené na hodnocení stávající situace a prognóze vývoje. Varianta (variantní scénář) budoucího vývoje může být optimistická, pesimistická nebo se může jednat o scénář nejpravděpodobnějšího vývoje. *Varianta cíle (sady cílů, opatření)* označuje možné druhy řešení dosažení vize (tj. budoucího žádaného stavu – v případě cílů), nebo naplnění cíle (v případě opatření).

### *Veřejná strategie*

Strategie vypracovaná subjektem veřejné správy jako ucelený soubor opatření směřujících k dosažení cílů v definované oblasti. Strategie v tomto pojetí obsahuje definici problému, souhrn podkladových analýz a dat, definuje vizi (tj. budoucí žádaný stav v dané oblasti) a stanovuje sadu cílů, jichž má být dosaženo. Dále strategie obsahuje opatření, jejichž prostřednictvím jsou jednotlivé cíle naplněny. Zároveň strategie definuje implementační rámec (včetně vymezení aktérů implementace strategie, časový a finanční rámec implementace atd.).



## Vize

Popis žádoucího budoucího stavu, kterého chceme prostřednictvím realizace strategie dosáhnout. Jedná se o dopad naplnění globálního cíle. Vztahuje se na strategii jako celek. K naplnění vize by mělo dojít ve střednědobém či dlouhodobém horizontu (což nemusí být bezprostředně po ukončení realizace strategie).

## Zainteresaná strana tvorby / implementace strategie

Jakákoliv osoba, skupina osob nebo instituce, která má zájem na tvorbě nebo implementaci vytvářené strategie, protože by mohla být tvorbou nebo implementací strategie potenciálně ovlivněna (dotčena, zasažena) nebo může tvorbu, schválení nebo implementaci strategie ovlivnit.

## Zásady

Zásady vymezují rámec, principy a pravidla tvorby nebo realizace strategických dokumentů, případně vymezují základní vizi v dané oblasti. Cílem zásad může být koordinovat nebo zajistit stejný přístup k tvorbě nebo realizaci strategických dokumentů v dané oblasti ze strany různých subjektů veřejné správy.

### 1.7. Ostatní relevantní strategické dokumenty

#### Strategické dokumenty regionální:

- Územní plán obce Rozsochatec

Popisuje funkční plochy obce se svými využití a omezeními, ale také určité vhodné využití ploch i se záměry pro obec vhodnými.

- SCLLD MAS Královská stezka

Stěžejní regionální rozvojová strategie, jež vznikla metodou komunitního plánování a rozvoje a postihuje komplexně všechny problémové i rozvojové oblasti regionu MAS a severní části Havlíčkobrodsko. Strategie rozvoje obce je v souladu se strategií MAS a to i díky tomu, že obec se spolupodílela na tvorbě této strategie. Obě strategie se zaměřují na rozvoj obce/regionu venkovské oblasti se všemi svými specifiky.

#### Strategické dokumenty krajské úrovně:

- Strategie Kraje Vysočina 2020

Strategie je hlavním rozvojovým dokumentem Kraje Vysočina, jež se zabývá rozvojem kraje a regionálním rozvojem do roku 2020. Rizikové a problémové oblasti Kraje Vysočina se často dotýkají i problémů obyvatel obce. Nejvíce se shodují oblasti Přitažlivý venkov, Rozvoj zemědělství, Malé a střední podniky jako páteř regionální ekonomiky, Efektivní a cílené vzdělávání. Na těchto oblastech staví stejně obě strategie a zde se také strategie obce částečně inspirovala.

- Regionální intervenční rámec Kraje Vysočina

Vymezuje oblasti, do kterých by chtěl Kraj Vysočina svou intervencí zasahovat a dále je rozvíjet, oblasti se v mnohém shodují s potřebami obce.

#### Celostátní strategie:

- Strategie regionálního rozvoje ČR 2014-2020

Strategie je základním koncepčním dokumentem v oblasti regionálního rozvoje. Strategie je nástrojem realizace regionální politiky a koordinace působení ostatních veřejných politik na regionální rozvoj. Strategie obce je v souladu se SRR a bude naplňovat část z následujících priorit SRR:

Priorita 1: Využití potenciálu rozvojových území

Priorita 3: Zkvalitnění sociálního prostředí rozvojových území

Priorita 4: Vyvážený rozvoj stabilizovaných území

Priorita 6: Ochrana a udržitelné využívání zdrojů v regionech

Priorita 7: Ochrana přírody a krajiny, kvalitní a bezpečné prostředí pro život

Priorita 9: Podpora spolupráce na místní a regionální úrovni

## 2. Definice a analýza řešeného problému

### 2.1. Řešené území a fyzicko-geografické podmínky

#### KLIMATICKÉ PODMÍNKY OBCE

Podle základních klimatologických charakteristik dle Quittovy stupnice patří posuzované území převážně do klimatického okrsku MT 3 podle klimatických regionů (vyhláška MZem. 327/1998 Sb., příloha č. 1).

Tabulka č. 2 Klimatická charakteristika obce dle Quitta

Klimatická charakteristika	Oblast
	MT3
Počet letních dnů	20 – 30
Počet dnů s průměrnou teplotou nad 10°C	120 - 140
Počet mrazových dnů	130 – 160
Počet ledových dnů	40 – 50
Průměrná teplota v lednu	-3 – -4
Průměrná teplota v červenci	16 – 17
Průměrná teplota v dubnu	6 – 7
Průměrná teplota v říjnu	6 – 7
Průměrný počet dnů se srážkami 1 mm a více	110 – 120
Srážkový úhrn ve vegetačním období	350 – 450
Srážkový úhrn v zimním období	250 – 300
Počet dnů se sněhovou pokrývkou	60 – 80
Počet dnů zamračených	120 – 150
Počet dnů jasných	40 – 50

Zdroj: <http://www.ovocnarska-unie.cz/sispo/?str=klima-mapa>

Mapa č. 2 Charakteristika klimatického území obce dle Výzkumného ústavu meliorací a ochrany půd, v.v.i.



Vysvětlivky: ■ mírně teplý, vlhký ■ mírně chladný, vlhký

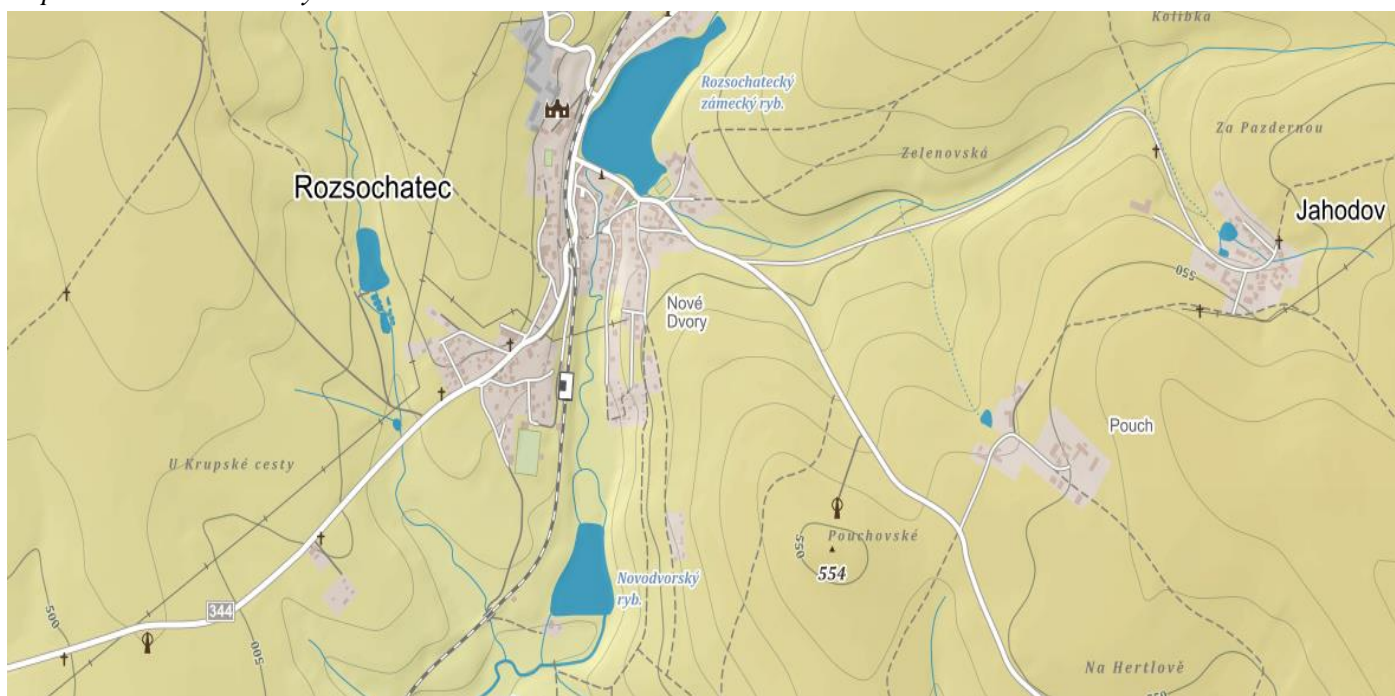
Zdroj: <http://geoportal.vumop.cz/index.php?projekt=zchbpej&s=mapa>

## POVRCHOVÉ A PODZEMNÍ VODY

Územím a přímo obcí Rozsochatec protéká Břevnický potok, který je pravostranným přítokem řeky Sázavy. Potok pramení jihovýchodně od Chotěboře, teče převážně jižním směrem. Povodí Břevnického potoka náleží k povodí Labe, tj. k úmoří Severního moře. Největším přítokem potoka je potok Krupský. Údolí potoka v lese „Špihle“, kde se nachází pramen pitné vody, je chráněným pozůstatkem reliktní olšiny z původního porostu bukojedlových pralesů s olšinami při tocích.

Územím dále protéká řada menších bezejmenných vodních toků. Přímo v obci Rozsochatec se nachází Rozsochatecký zámecký rybník, který je největším rybníkem v katastrálním území obce. V území je dále Novodvorský rybník, Stupník, Jahodovský rybník a několik nepojmenovaných rybníků.

Mapa č. 3 Povrchové vody v území obce a místní části



Zdroj: [www.mapy.cz](http://www.mapy.cz)

## PŮDY

K ohodnocení výnosnosti zemědělských pozemků, k zjištění průměrné ceny pozemků a třídy ochrany půdního fondu slouží tzv. kód BPEJ (bonitovaná půdně ekologická jednotka). Jedná se pětimístný číselný kód, který prvním číslem označuje klimatický region, druhým a třetím číslem zařazení půdy do hlavní půdní jednotky klasifikační soustavy, čtvrtá číslice vyjadřuje kombinaci stupně sklonitosti a příslušnou expozici ke světovým stranám. Pátá číselná pozice vyjadřuje kombinaci skeletovitosti a hloubky v půdním profilu.

Oblast Rozsochatce spadá do sedmého klimatického regionu. Sedmý klimatický region je charakteristický i pro největší část Českomoravské vrchoviny. Území patří do půdního typu hnědé půdy vrchovin, tzv. kambizemě. Kambizemě jsou nejrozšířenějším půdním typem u nás, vytvářejí se hlavně ve svažitéch podmínkách pahorkatin, vrchovin a hornatin, v menší míře (sytké substráty) v rovinném reliéfu. Využívají se k zemědělským i lesnickým účelům, pěstují se na nich méně náročné plodiny (řepa, píce, řepka), ve vyšších polohách jsou na nich lesy či pastviny. Vznik těchto půd z tak pestrého spektra substrátů podmiňuje jejich velkou rozmanitost. Kolem Břevnického potoka se vyskytují gleje, tedy půdy vznikající pod trvalým vlivem zvýšené hladiny podzemní vody.



Tabulka č. 3 Rozložení hospodářského využití půdy obce

Obec	Orná půda (ha)	Zahrady (ha)	Ovocné sady (ha)	Trvalé travní porosty (ha)	Zemědělská půda (ha)	Lesní půda (ha)	Vodní plochy (ha)	Zastavěné plochy (ha)	Ostatní plochy (ha)
Rozsochatec	288,3	10,9	0,4	100,1	399,8	423,1	17,9	8,0	76,0

Zdroj: www.risy.cz

Mapa č. 4 Skupiny půdních typů na území obce dle Výzkumného ústavu meliorací a ochrany půd, v.v.i.



Vysvětlivky: ■ kambizemě ■ kambizemědystrické, ■ podzoly, ■ kryptopodzoly ■ kambizemě, rankery, litozemě ■ gleje ■ pseudogleje

Zdroj: <http://geoportal.vumop.cz/index.php?projekt=zchbpej&s=mapa>

Mapa č. 5 Hloubka půdy na území obce dle Výzkumného ústavu meliorací a ochrany půd, v.v.i.



Vysvětlivky: ■ půda hluboká ■ půda hluboká až středně hluboká ■ půda mělká ■ půda hluboká až mělká

Zdroj: <http://geoportal.vumop.cz/index.php?projekt=zchbpej&s=mapa>



## GEOMORFOLOGICKÉ ČLENĚNÍ, CHRÁNĚNÁ ÚZEMÍ

Reliéf Vysočiny je charakteristický plochými hřbety a úvalovitými údolími. Geomorfologicky spadá území do krystalinika českého masivu vrásněného ve starohorách a prahorách a doformovaného tektonikou hercynského vrásnění. Průměrná nadmořská výška se pohybuje okolo 500 m n. m., samotná obec Rozsochatec leží v nadmořské výšce 480 m n. m. Oblast obce patří do geomorfologické provincie Česká vysočina, do subprovincie Česko-moravské, do oblasti Českomoravská vrchovina a celku Hornosázavská pahorkatina.

Hornosázavská pahorkatina (nejvyšší bod Roudnice 661 m n. m.) se skládá ze dvou částí. Východní část je snižena v severojižním směru mezi Jihlavou a Havlíčkovým Brodem. Její dno tvoří rozsáhlá plošina často s hlubokými fosilními zvětralinami. Západní část pahorkatiny tvoří pruh dosti členitého reliéfu severně od údolí řeky Sázavy. Pro území severně od Sázavy je příznačné, že nejprve rychle stoupá k severu a poté od rozvodí Sázavy pozvolna klesá severním směrem. Součástí Hornosázavské pahorkatiny je Havlíčkobrodská pahorkatina. Havlíčkobrodská pahorkatina je geomorfologický podcelek Hornosázavské pahorkatiny. Členitou pahorkatinu tvoří horniny moldanubika s ostrůvky hlubinných vyvřelin centrálního moldanubického plutonu.

Nejvyšší vrch v území Rozsochatec má 583 m n. m. V území se nachází několik přírodních zajímavostí, dvě věkovité lípy u silnice k Čachotínu jsou ojedinělou přírodní památkou, vznikly srůstem sazenic (obrázek č. 5). Větší má výšku 28 m a obvod kmene 7,8 m, menší má výšku 20 m a obvod jejího kmene činí 5,8 m. Jsou výraznou krajínotvornou dominantou, vynikají svými rozměry a zachovalostí. Údolí potůčku v lese Špihle s výborným pramenem pitné vody je chráněným pozůstatkem reliktní olšiny z původního porostu bukovojedlových pralesů s olšinami při tocích. Na jaře tu lze obdivovat krásu nesčetných bledulí.

*Obrázek č.5 Dvě věkovité lípy u silnice k Čachotínu*



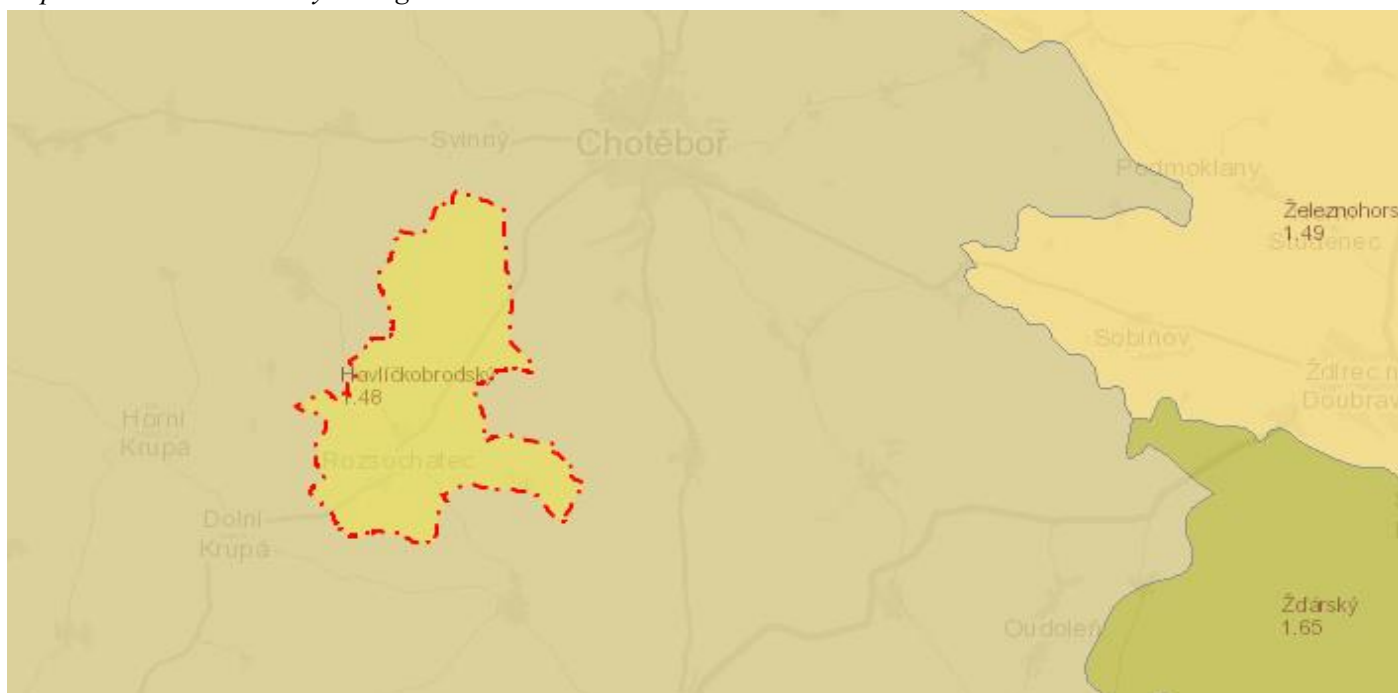
*Zdroj: obec Rozsochatec*

## Z HLEDISKA BIOGEOGRAFIE

Biogeografický region (bioregion) je individuální jednotkou biogeografického členění krajiny na regionální úrovni. V rámci bioregionu se vyskytuje identická vegetační stupňovitost. Biocenózy bioregionu jsou ovlivněny jeho polohou a mají charakteristické chorologické rysy, dané zvláštnostmi postglaciální geneze flóry a fauny. Katastr obce Rozsochatec patří do Havlíčkobrodského bioregionu. Bioregion má plochu 1547 km<sup>2</sup>, je tvořen plochou zdviženou Hornosázavskou pahorkatinou na rulách, u okrajů rozčleněnou nehlubokými zaříznutými údolími, výjimečně i skalnatými. Převládá biota 4. bukového vegetačního stupně, u okrajů s přechodem do 3. a 5. stupně. Vyskytují se smrkové monokultury, pole a menší zastoupení mají louky. Potenciální vegetaci tvoří bučiny. Oproti okolí je biota charakteristicky ochuzená a vlivem plošin monotónní, nevýrazná. Je velmi ovlivněna antropogenním působením a téměř zcela je nahrazena umělou vegetací, která je ve velké části využívána v hospodářské činnosti (zemědělské i

lesnické). Květena je díky převaze nevápenatých hornin velmi jednotvárná. V Havlíčkobrodském bioregionu se vyskytuje běžná podhorská lesní fauna. Tekoucí vody patří do pstruhového pásma.

Mapa č. 6 Havlíčkobrodský bioregion



Zdroj: <http://geoportál.kr-vysocina.cz/web/Map/Map1/Biochory>

## 2.2. Socioekonomické podmínky

Obec Rozsochatec leží asi 6 km jižně od města Chotěboř a asi 8 km od okresního města Havlíčkův Brod, nachází se v Kraji Vysočina. Územím a přímo obcí Rozsochatec prochází silnice II. třídy číslo 344, která spojuje Chotěboř a Havlíčkův Brod. V území se také nachází několik silnic III. třídy. Obcí Rozsochatec prochází i železniční trať vedoucí z Havlíčkova Brodu do Chotěboře, přímo v obci je železniční zastávka. Dopravní obslužnost je také založena na autobusové dopravě, jsou zde dvě autobusové zastávky. V místní části Jahodov autobus nezastavuje. Linkové autobusy v území zajišťuje dopravní společnost ARRIVA Východní Čechy, a.s. a Vojtěch Sadílek. Obec nepřispívá na autobusovou dopravu.

### ZÁKLADNÍ A MATEŘSKÁ ŠKOLA

V obci funguje Základní a Mateřská škola Rozsochatec. Základní škola je neúplná s 1. až 5. postupovým ročníkem. Škola má kapacitu 50 žáků, žáci jsou zařazeni ve dvou třídách. Při škole funguje i školní družina po 20 dětech. Do mateřské školy dochází cca 28 dětí, má dvě třídy, součástí MŠ je i jídelna. Zájmové kroužky ZŠ a MŠ nabízí keramiku, angličtinu, hru na hudební nástroje, procvičování učiva českého jazyka a matematiky, taneční, kroužek zdravotnictví.

### SLUŽBY

V obci funguje obchod se smíšeným zbožím – potraviny p. Hájková. Stravovací služby nabízí Pohostinství Martin Štěpán a Penzion na zámku Rozsochatec. V obci funguje každý všední den pošta. K dispozici je dámské a pánské kadeřnictví, kosmetika a pedikúra p. Kopicová, masáže p. Nováková. V budově obecního úřadu se nachází také obecní knihovna. Občané využívají zdravotních služeb v Chotěboři či v Havlíčkově Brodě, žádný lékař v Rozsochatci neordinuje. Co se týče spádovosti k sociálním zařízením, nejbližší je v Havlíčkově Brodě Oblastní charita Havlíčkův Brod, a to domovy s pečovatelskou službou, domovy pro seniory, terénní služby aj.

Koupaliště se v obci nenachází, občané se chodí koupat do požární nádrže v Jahodově, častěji je využívána Břevnická přehrada v Chotěboři.

Bezdrátový internet v obci poskytují Metropolitní s.r.o. Havlíčkův Brod. Někteří obyvatelé mají poskytovatele od O<sub>2</sub>.

Tabulka č. 4 Socioekonomická charakteristika obce Rozsochatec v porovnání s okresem Havlíčkův Brod

Okres, obec	Obyvatelstvo celkem	V tom		Míra nezaměstnanosti v %	Výměra v ha
		Muži	Ženy		
Okres Havlíčkův Brod	94 885	47 169	47 716	6,9*	126 495
Rozsochatec	512	241	271	4,8	924,7

Zdroj: portál ČSÚ, data k 31. 12. 2014, \*data k 31. 1. 2015

### HOSPODÁŘSTVÍ, OBČANSKÁ VYBAVENOST, ODPADY

Vodovod je ve správě VAK Havlíčkův Brod, kanalizační řád vlastní obec, ale stočné nevybírání. Za odpady obec vybírá částku 350 Kč/osoba, chaty 500 Kč (platné od 1. 1. 2016). Tato sazba nepokryje celkové náklady spojené s likvidací odpadů – rozdíl obec dotuje z rozpočtu. Odvoz a likvidace odpadu z obcí jsou zajišťovány na základě smluvních firem. V obci jsou rozmístěny kontejnery na bílé a barevné sklo, papír, PET lahve i ostatní plasty, dále také odpadkové koše.

Kostel v obci není postaven, mše se konají buď v sále obecního domu, nebo u sochy sv. Jana Nepomuckého.

Tabulka č. 5 Občanská vybavenost

Obec, místní část	Plyn	Vodovod	Kanalizace	ČOV
Rozsochatec	Ano	Ano	Ano	Ne
Jahodov	Ano	Ne	Ne	Ne

Zdroj: obec Rozsochatec

Tabulka č. 6 Hospodářská činnost v obci Rozsochatec

Počet podnikatel. subjektů celkem	Zemědělství, lesnictví, rybářství	Průmysl	Stavebnictví	Velkoobchod a maloobchod; opravy a údržba motorových vozidel	Doprava a skladování	Vzdělávání
44	7	8	9	9	2	2
Ubytování, stravování a pohostinství	Činnosti v oblasti nemovitostí	Peněžnictví a pojišťovny.	Kulturní, zábavní a rekreační činnosti	Profesní, vědecké a technické činnosti	Veřejná správa a obrana; povinné sociální zabezpečení	Ostatní činnosti
5	0	0	0	3	2	3

Zdroj: Portál ČSÚ dostupné z: [https://www.czso.cz/csu/czso/data\\_pro\\_mistni\\_akcni\\_skupiny\\_mas](https://www.czso.cz/csu/czso/data_pro_mistni_akcni_skupiny_mas)

### KULTURNÍ PAMÁTKY MÍSTNÍHO VÝZNAMU

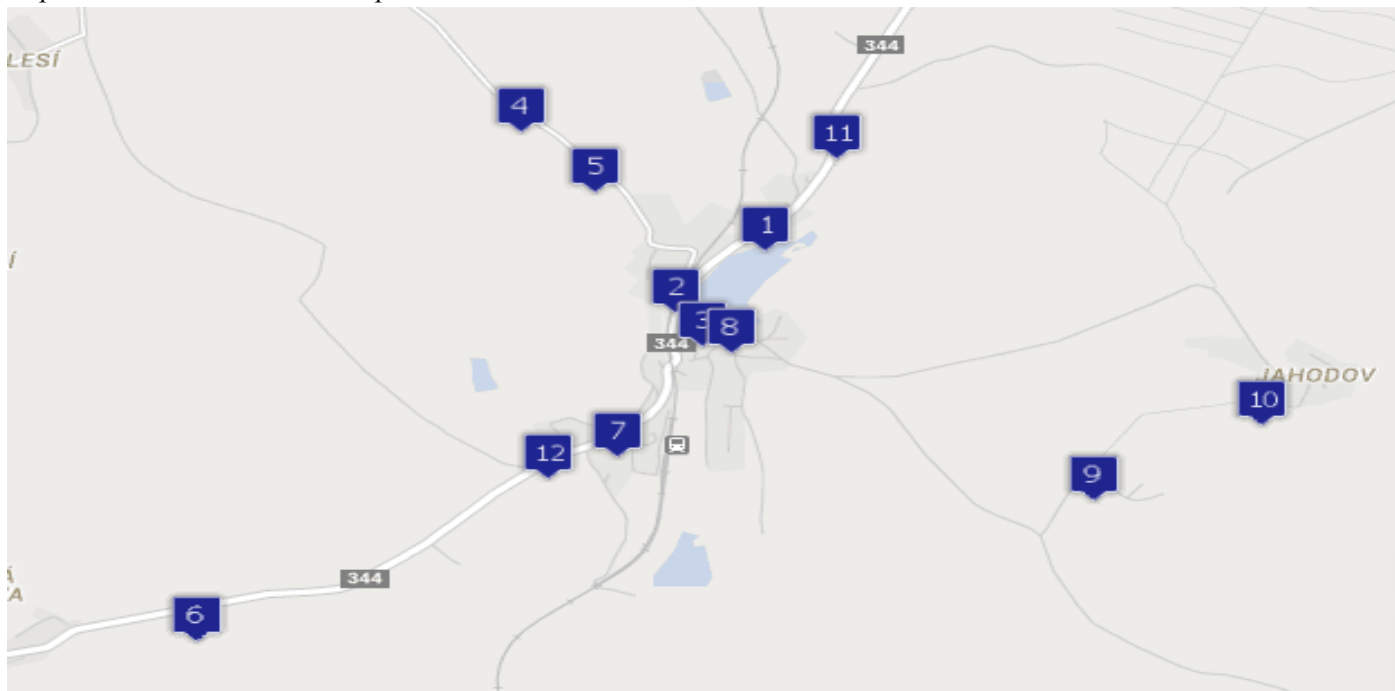
1 Pamětní kámen – socha rotmistra Václava Kohoutka a památník padlých v 1. světové válce
2 Zámek Rozsochatec
3 Socha sv. Jana Nepomuckého
4 Křížek
5 Památná lípa
6 Křížek

7 Křížek
8 Zvonička
9 Křížek
10 Křížek
11 Křížek
12 Křížový kámen

Zdroj: mapování Občanské sdružení Pukeko




Mapa č. 7 Rozložení kulturních památek obce



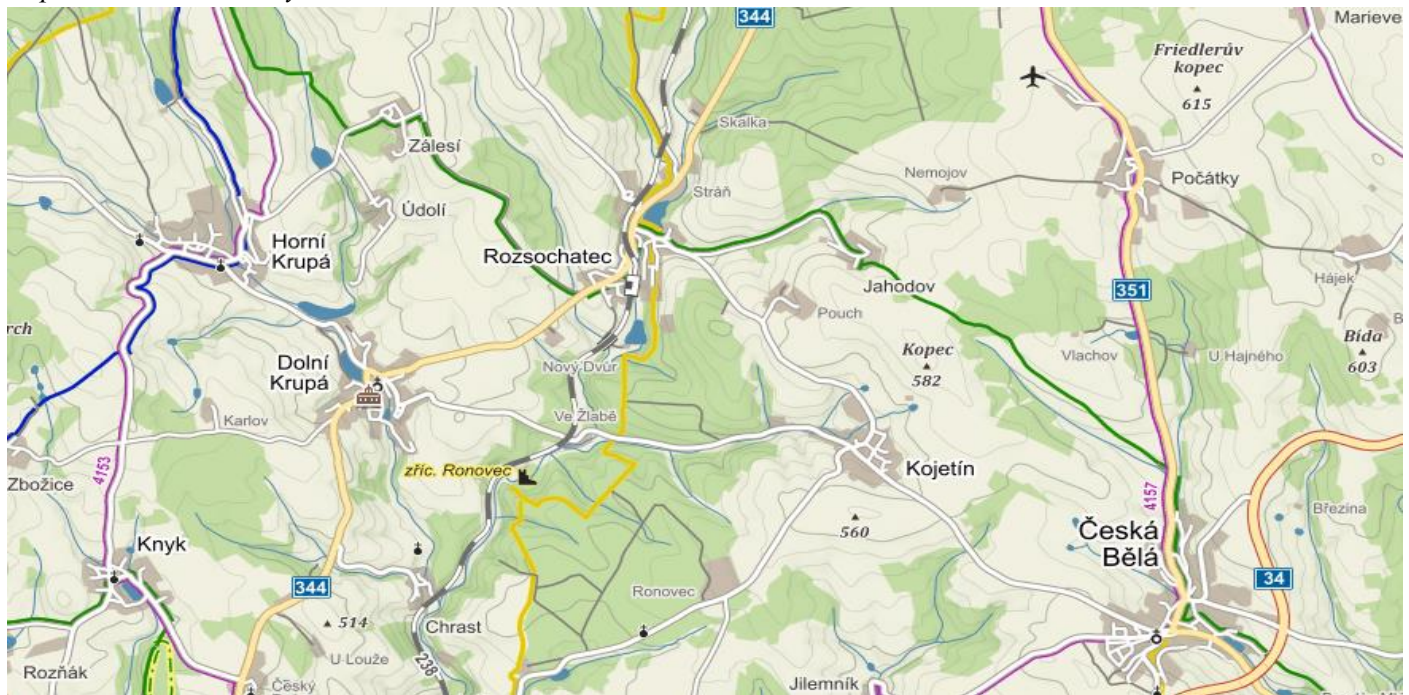
<http://www.pamatky-venkova.cz/cz/category/rozsochatec-62>

Obrázek č. 6,7,8,9 Památky obce a jejího okolí





Mapa č. 8 Turistické a cykloturistické okolí



Zdroj: [www.mapy.cz](http://www.mapy.cz)

## KULTURNÍ A SPOLEČENSKÝ ŽIVOT

- Mše svatá
- Tříkrálová sbírka
- Besedy, kurzy, zájezdy do divadla
- Vynášení zimy
- Velikonoční hrkači, dílny
- Poutní slavnost
- Letní kino na fotbalovém hřišti
- Hubertská jízda
- Výlov rybníků
- Škola plná strašidel
- Svatomartinský lampionový průvod
- Vítání občánků
- Vánoční dílny
- Šachový turnaj
- Oslava Silvestra
- Úklid obce
- Výlety pro mladé hasiče, vánoční besídka pro mladé hasiče
- Pálení čarodějnic
- Maškarní ples
- Dětský karneval
- Řemeslnický jarmark
- Větrníkový den
- Sraz seniorů

### *2.3. Definice řešeného problému*

Strategický rozvojový dokument obce Rozsochatec formuluje strategii rozvoje celé komunity, jejího fungování i celého území. Strategie komplexně obsáhne problematiku rozvoje obce a dalšího plánování ve střednědobém horizontu, v tomto případě jde o rozvoj obce Rozsochatec a její místní část Jahodov. Jedná se o naplánování

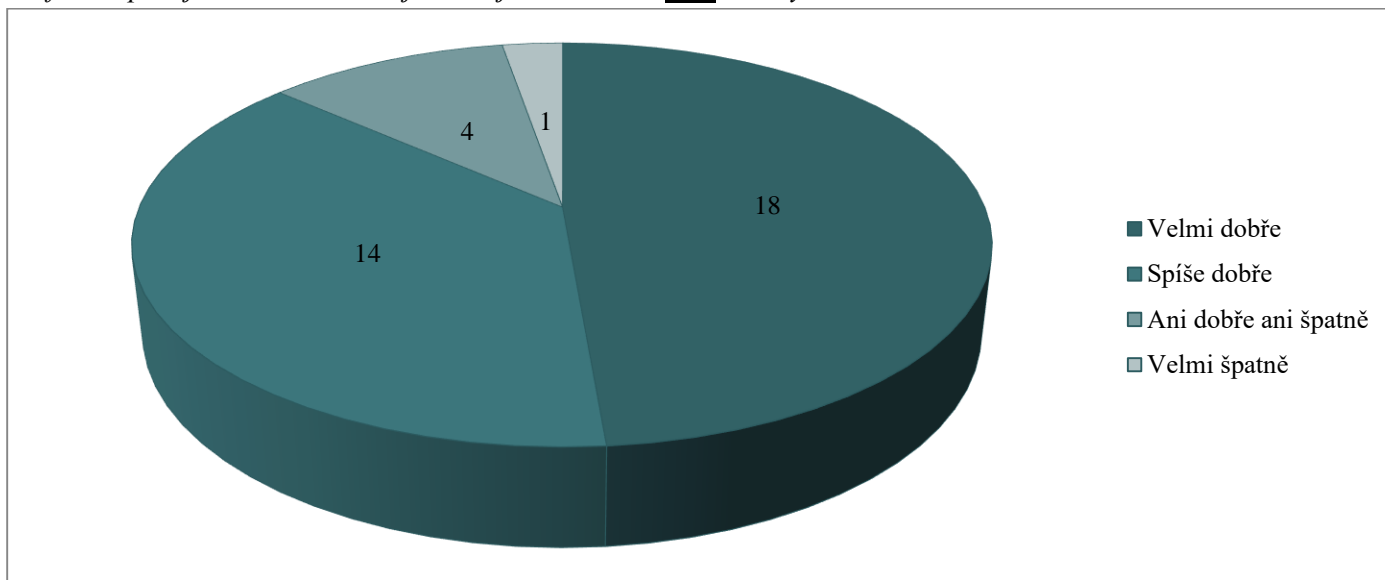
rozvojových aktivit, stanovení harmonogramu, rozmyšlení finančních zdrojů tak, aby byl rozvoj systematický, to vše se zodpovědností řádného hospodáře.

#### 2.4. Prostředí a očekávaný budoucí vývoj

Z dotazníkového šetření, řízených rozhovorů a jednání se zastupitelstvem obce vyšlo několik problémových stránek či nedostatků obce. Obyvatelé obce a místní části byli osloveni prostřednictvím anonymního dotazníku ke spolupráci při vytváření strategického rozvojového dokumentu. Vyhodnocené odpovědi jsou znázorněny pomocí grafů a tabulek níže.

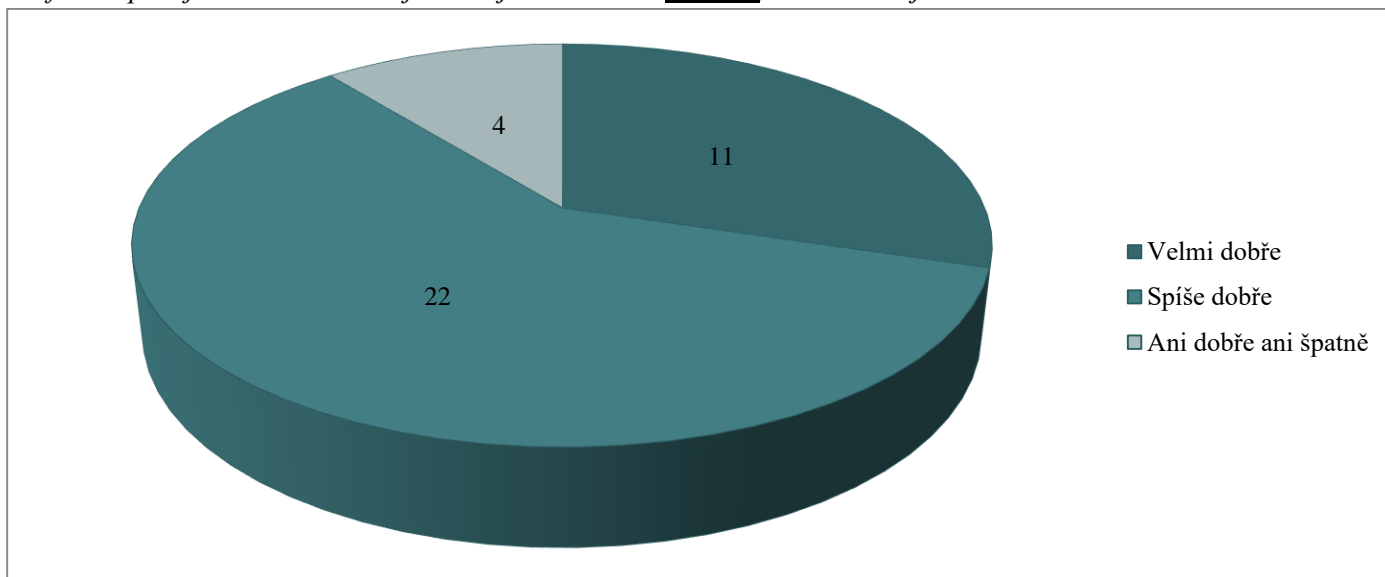
##### Dotazník pro obyvatele

Graf č. 1 Spokojenost života aneb jak se žije občanům v obci, kde bydlí



Zdroj: vlastní výzkum

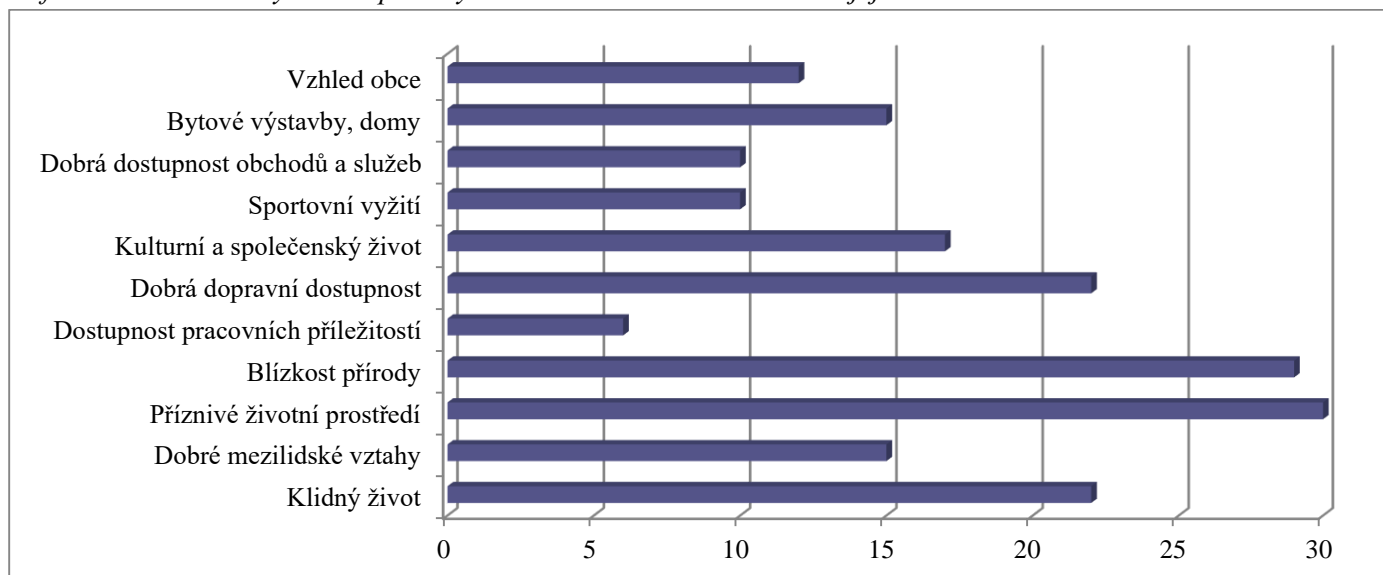
Graf č. 2 Spokojenost života aneb jak se žije občanům v regionu, ve kterém žijí



Zdroj: vlastní výzkum

Pozn.: 23 respondentů žije v obci či místní části od narození, 2 se přistěhovali v dětství spolu s rodiči, 12 se přistěhovalo v dospělosti před více než pěti lety.

Graf č. 3 Kladné stránky obce a přilehlých částí aneb co se občanům na jejich obci líbí

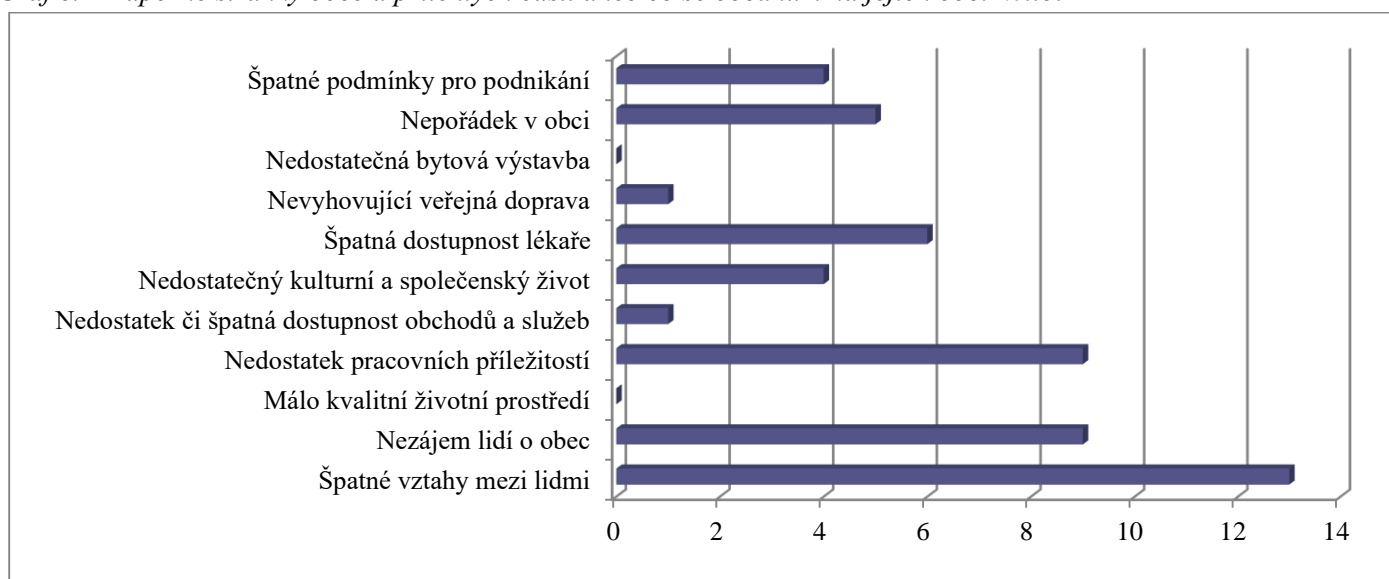


Pozn: možno více odpovědí každého respondenta

Zdroj: vlastní výzkum

Obyvatelé velice kladně přihlíží k blízkosti přírody, klidnému životu, příznivému životnímu prostředí. Kladně je hodnocena i dopravní dostupnost, vzhledem k tomu, že v obci jezdí autobusy i vlak.

Graf č. 4 Záporné stránky obce a přilehlých částí aneb co se občanům na jejich obci nelíbí



Pozn: možno více odpovědí každého respondenta

Zdroj: vlastní výzkum

Lidé v obci pocítují hlavně napětí a špatné vztahy mezi lidmi, nedostatek pracovních příležitostí a nezájem lidí o obec.

**V souvislosti s tím, jaké služby či typy projektu nejvíce chybí v obci a místních částech, bylo uvedeno:**

- Cyklostezka
- Masopust, dožínky, divadelní představení, koncerty
- Posezení s grilováním, zábavy, stavění máje
- Počítačové a jazykové kurzy
- Nové silnice, chodníky (chodník ke škole, oprava cesty k nádraží)
- Lékař (alespoň jeden den v týdnu), zdravotnické zařízení
- Lepší informování občanů

- Kino
- Koupaliště
- Upozornění na zapojení všech zastupitelů obce do práce
- Služby pro seniory
- NOVÝ POŘADNÝ MÍSTNÍ ROZHLAS – není slyšet všude!
- Sběrný dvůr
- Oprava hráze rybníka, prořezání křoví, vybagrování
- Chybějící ČOV

Tabulka č. 7 Zhodnocení spokojenosti občanů s posuzovanými oblastmi

Posuzovaná oblast	Velmi spokojen	Spíše spokojen	Spíše nespokojen	Velmi nespokojen	Netýká se mě	Nedokážu zhodnotit
Bydlení	19	13	1	0	0	4
Školství	18	12	1	0	3	3
Zdravotnictví	0	6	11	2	8	10
Veřejná doprava	14	10	3	1	1	8
Kulturní a společenský život	16	13	1	2	1	4
Sportovní vyžití	9	17	2	2	2	5
Životní prostředí	24	7	1	1	1	3
Péče obce o své prostředí	16	10	3	4	1	3
Podmínky k podnikání	6	3	5	1	14	8
Rozvoj obce	11	14	2	3	1	6
Informovanost o dění v obci	14	13	2	3	1	4

Zdroj: vlastní výzkum

Tabulka č. 8 Zájem a získávání informací o obci

Zájem o informace z OÚ	Ano	Spíše ano	Spíše ne	Ne
	26	8	0	3
Získávání informací z OÚ	Účast na jednání zastupitelstva	Internetové stránky obce	Úřední deska a jiné vývěsky	Zpravodaj obce
	6	21	24	28
Získávání informací z OÚ	Od známých, přátel, z doslechu	Přímá komunikace se starostou	Z rozhlasu	SMS zprávy
	17	13	4	1

Zdroj: vlastní výzkum

Tabulka č. 9 Doprava do zaměstnání, školy

Typ dopravního prostředku	Autobus	Vlak	Osobní automobil	Kolo	Pěšky
	16	18	26	4	2

Zdroj: vlastní výzkum

Tabulka č. 10 Zhodnocení důležitosti potřeb obcí dle samotných občanů

Důležitost potřeby obce	Velmi důležité	Spíše důležité	Důležité	Málo důležité	Bez významu	Nedokážu zhodnotit
Zlepšení podmínek pro podnikání	2	4	10	4	5	12
Rozšíření ploch pro podnikání	1	2	13	7	4	10
Zvýšení zaměstnanosti	9	6	9	4	1	8
Podpora bytové výstavby	18	4	9	1	1	4



Častější spoje veřejné dopravy	2	8	7	5	4	11
Zřízení dalších provozoven obchodu a služeb v obci	0	9	11	4	2	11
Rekonstrukce místních komunikací	22	4	4	2	1	4
Podpora kulturních, společenských a sportovních aktivit	14	8	5	1	3	4
Péče o veřejnou zeleň a prostředí	16	10	4	0	1	6
Podpora základního školství (MŠ, ZŠ)	21	6	3	0	1	6
Podpora mimoškolních aktivit pro děti a mládež	14	11	4	1	0	7
Opravy památek v obci	8	13	7	1	1	7
Ochrana životního prostředí	18	8	3	0	2	6
Podpora cestovního ruchu	3	9	10	2	3	10
Zajištění zdravotní péče	13	4	8	1	1	10
Zajištění sociálních služeb	10	7	8	2	1	9
Zvýšení dopravní bezpečnosti	16	8	5	0	0	8
Podpora základní vybavenosti (pošta, potraviny, služby)	26	4	2	0	1	4
Péče o seniory	18	6	6	0	1	6

Zdroj: vlastní výzkum

## Dotazníky pro organizace působící v obcích

Tabulka č. 11 Situace vybraných organizací působících v obci

Místní spolek, občanské sdružení	Zaměření organizace	Počet členů	Problémy chodu organizace	Významná potřeba organizace k rozvoji a kvalitnímu fungování
TJ Sokol Rozsochatec, z.s.	Sport Kultura Volný čas dětí a mládeže	-	Nedostatek finančních prostředků Chybějící vybavení	Zajistit stabilní zdroj financí Zajistit chybějící prostory Nakoupit chybějící vybavení Zvýšit spolupráci s dalšími organizacemi Podpora dobrovolnictví
<b>Potřeba a plány rozvoje na období let 2015 - 2020</b>				
Popis záměru	Předpokládaný termín realizace	Předpokládaný rozpočet	Výstup	
<b>Oplocení celého areálu</b>	2016	300 000 Kč	Bezpečnost celého objektu	
<b>Nové kabiny a sklad na nářadí</b>	2016 - 2020	1 700 000 Kč	Nové kabiny Uskladnění věcí	
<b>Zavlažování hřiště na malou kopanou</b>	2017	650 000 Kč	Udržení travnatého povrchu při suchém létě	
<b>Tribuna pro diváky</b>	2018	320 000 Kč	Tribuna pro diváky	
<b>Oprava budovy č. 142 a přístavba kabiny pro rozhodčí</b>	2016 - 2017	1 250 000 Kč	Nová kabina pro rozhodčí, WC, sprchy, kancelář pro oddíl	

Zdroj: obec Rozsochatec

Tabulka č. 12 Situace vybraných organizací působících v obci

Místní spolek, občanské sdružení	Zaměření organizace	Počet členů	Problémy chodu organizace	Významná potřeba organizace k rozvoji a kvalitnímu fungování
Český svaz žen	Podpora rodin s malými dětmi Kultura Volný čas dětí a mládeže Vzdělávání Práce se seniory	30	Nízká aktivita členů organizace	Zajistit stabilní zdroj financí Rozšířit působení organizace Zvýšit počet členů Zvýšit zapojení členů Zvýšit spolupráci s dalšími organizacemi Podpora dobrovolnictví
<b>Potřeba a plány rozvoje na období let 2015 - 2020</b>				
Popis záměru	Předpokládaný termín realizace	Předpokládaný rozpočet	Výstup	
Pravidelné vzdělávání	2015 - 2020	20 000 Kč	Informování občané, vzdělání, certifikování	
Rukodělné kurzy pro děti, maminky, seniory	2015 - 2020	30 000 Kč	Výrobky, zlepšení zručnosti a dovednosti	
Kulturní akce pro rodiny	2015 - 2020	50 000 Kč	Karneval, zábavy, soutěže, divadlo, dobré vztahy mezi lidmi, socializace	
Poznávací výlety	2015 - 2020	25 000 Kč	Poznání kulturních památek a dalších	
Zapojení do charitativních akcí	2015 - 2020	10 000 Kč	Pomoc „slabším dětem“, socializace	
Zapojení do ochrany ŽP	2015 - 2020	10 000 Kč	Čisté ŽP, udržování zeleně a čistoty v obci	

Zdroj: obec Rozsochatec

### Dotazník pro podnikatele

Tabulka č. 13 Situace vybraných podnikatelských subjektů působících v obci

Podnikatel	Zaměření činnosti	Počet zaměstnanců	Doba působení	Největší překážky rozvoje podniku
Jiří Šemík	Zemědělská výroba	2	24 let	Vymáhání pohledávek
<b>Potřeba a plány rozvoje na období let 2015 - 2020</b>				
Rekonstruovat současné objekty či zařízení	-	-	-	-
<b>Podpora podnikání místní samosprávou uskutečněním investiční či neinvestiční akce</b>				
ČOV, kanalizace od Mištů k přejezdu	-	-	-	-

Zdroj: obec Rozsochatec

Tabulka č. 14 Situace vybraných podnikatelských subjektů působících v obci

Podnikatel	Zaměření činnosti	Počet zaměstnanců	Doba působení	Největší překážky rozvoje podniku
Statek Lesolg, s.r.o.	Zemědělství, lesnictví	15	25 let	Složitá administrativa EU Administrativní bariéry
<b>Potřeba a plány rozvoje na období let 2015 - 2020</b>				
Rozšíření výroby/služeb v rámci stávající činnosti	Rozšířit působnost firmy do dalších míst		Rekonstruovat současné objekty či zařízení	Zahájit výstavbu nových objektů či zařízení
<b>Podpora podnikání místní samosprávou uskutečněním investiční či neinvestiční akce</b>				
<b>Rozvoj venkova - akce</b>	-		-	-

Zdroj: obec Rozsochatec

### 2.5. Revize stávajících opatření

Dosavadním rozvojovým dokumentem obce Rozsochatec byl a je územní plán, který zohledňuje republikové priority plánování tak, aby bylo dosaženo vyváženého vztahu územních podmínek pro životní prostředí, hospodářský rozvoj a soudržnost obyvatel. Starosta a zastupitelstvo obce se při realizaci rozvoje obce a přilehlých částí drželo územního plánu, respektive záměrů v něm uvedených.

Územní plán ovšem nezasahuje do určitých oblastí řešených strategickým dokumentem. Strategický dokument je dlouhodobým dokumentem naznačujícím záměry obce na období 2015 – 2020, i dále, který se nemůže omezit pouze na jedno volební období zastupitelstva či na období platnosti územního plánu.

Strategický dokument usiluje o dosažení rovnováhy mezi tím, co občané chtějí a tím, co je možné, rovnováhy mezi dalším rozvojem a ochranou stávajících přírodních, urbánních a kulturních hodnot. Je zde deklarována vize obce, která je všeobecnou dohodou o budoucnosti. Na základě analýz definuje cíle obce a navrhuje konkrétní rozvojové projekty. Umožňuje tak lépe plánovat a dobře hospodařit s finančními prostředky rozpočtu obce, včetně účelného čerpání prostředků nejen z fondů EU.

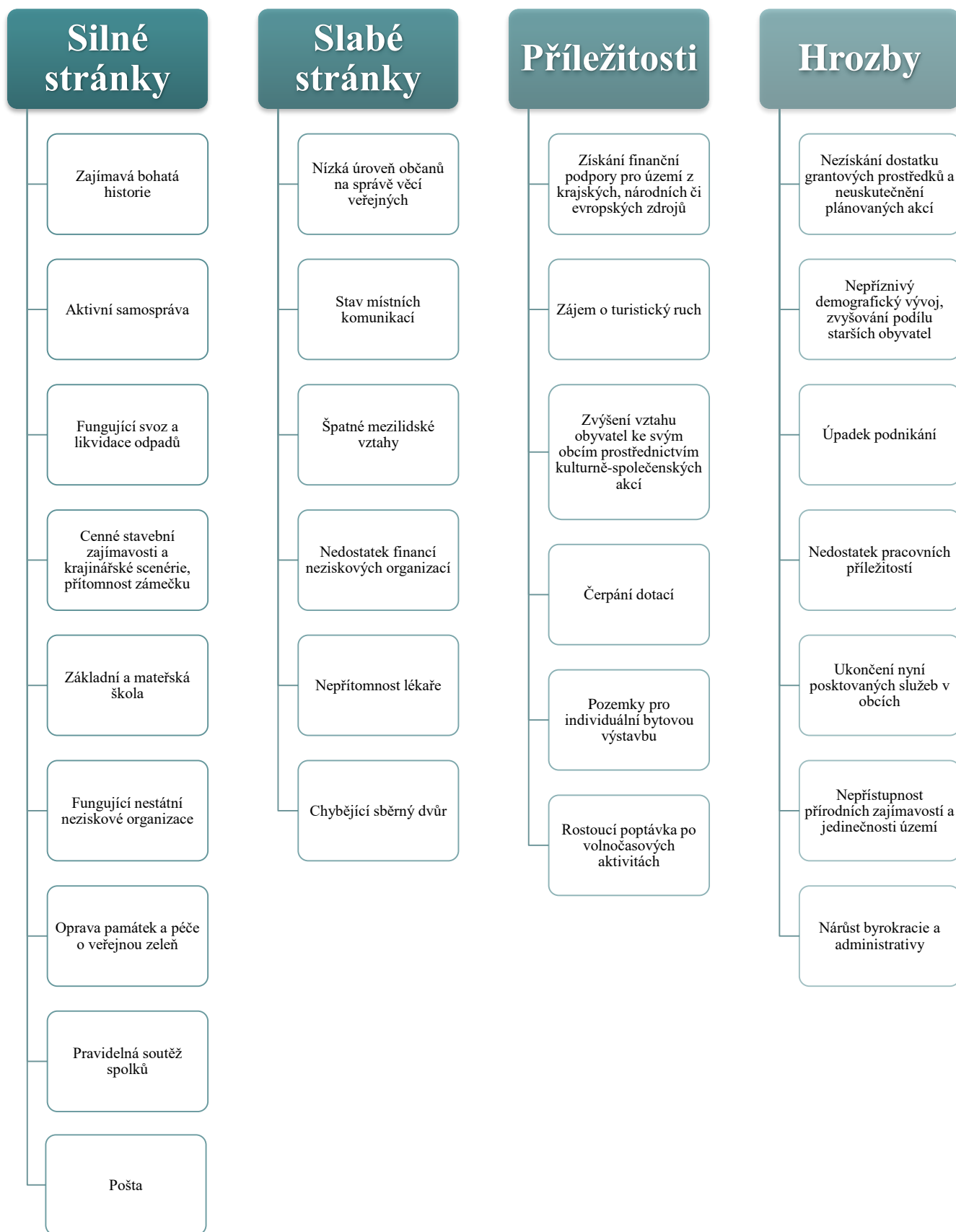
V dosavadním fungování byly realizovány projekty dle finančních možností obce a dotačních možností nabízených jednotlivými poskytovateli a také dle krátkodobých plánů realizací projektů. I přesto se však mnoho stěžejních projektů podařilo a nyní se na ně bude navazovat dalšími.

### 2.6. Vývoj při tzv. nulové variantě

Nulová varianta neboli varianta bez projektu, slouží k posouzení stavu, kdy se plánovaný záměr neuskuteční a daná strategie nebude implementována, respektive nebudou realizována strategií stanovená opatření. Nulovou variantu lze považovat za nereálnou, neboť i v případě neexistence strategie by probíhal rozvoj obce tak, jak probíhá dodnes, a to pouze bez dlouhodobé koncepce a návazností, které strategie jasně definuje. Avšak v případě nulové varianty implementace strategie by se obec dostala do fáze stagnace a pomalé degrese. Tento trend by se projevil zprvu v zastarávání vybudované infrastruktury a zázemí v obci a později jeho vyřazování z činnosti. Následkem by bylo neplnění zákonů ČR, nařízení EK (například ve vztahu k odpadním vodám, nakládání s odpady), dále také konce životnosti silnic, výpočetní a mobilní techniky v obci, nevznikaly by nové pozemky pro výstavbu, nevytvářely by se podmínky pro fungování spolků, nemodernizovalo by se zázemí pro společenské a kulturní akce. Výsledkem by bylo negativní smýšlení o obci a nižší perspektiva plnohodnotného života v obci, která by vygradovala k pomalému vylidňování obce a stárnutí populace.

## 2.7. Souhrn výsledků klíčových analýz

Strategický rozvojový dokument musí vycházet z analýzy současného stavu, zhodnotit silné a slabé stránky obce, její rozvojové příležitosti a identifikovat existující rizika.





### 3. Vize a základní strategické směřování

#### 3.1. Logika intervence, hierarchie cílů strategie

Strategie je široce zaměřená na komplexní rozvoj obce. Projektové rozvojové záměry jsou stanoveny odhadovaným rokem realizace dle možností obce. Cíle tedy budou naplňovány průběžně v rámci realizace strategie.

Logika intervence stanoví konceptuální souvislost od vstupu intervence k jejím výstupům a následně dopadům v podobě výsledků a důsledků. Ve strategii je použita pro logiku podpory následující tabulka. Ta definuje logické postupy, jež vyhodnotí intervenci nastavenou strategií a porovnají ji se skutečnou realizací.

Tabulka č. 15 Intervenční logika strategie obce

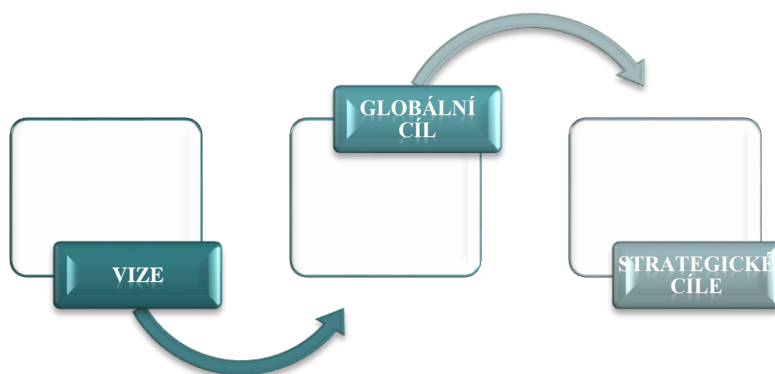
Logika intervence	Logika intervence	Objektivně ověřitelné ukazatele úspěchu	Zdroje a prostředky pro ověření	Předpoklady
<b>Záměr/ účel strategie</b>	Mít koncepční podklad k rozvoji obce, kterého se bude možné držet	Strategie s nastavenými monitorovacími indikátory, jež se budou kontrolovat	Monitoring indikátorů, sumarizace indikátorů z projektů v obci a porovnání se strategií	Časový prostor a pověření určitého člověka
<b>Cíl strategie</b>	Zvýšit kvalitu života v obci	Seznam MI s nastavenými hodnotami a harmonogramem	Strategie versus zrealizované projekty	Určení osoby, která se bude věnovat naplnění strategie
<b>Dílčí výstupy strategie</b>	Zlepšit infrastrukturu Organizovat a podporovat společenské vyžití Zlepšit vzhled obce	Vytvoření sady indikátorů na jednotlivé oblasti rozvoje obce, včetně jejich vyčíslení a harmonogramu	Porovnání příslušných vybraných indikátorů strategie a realizovaných projektů za dané roky a jejich načítání	V jednotlivých projektech budou nastaveny MI a budou měřitelné s MI ve strategii

#### 3.2. Vize a globální cíl strategie

Vize, jako taková, je popis žádoucího budoucího stavu, kterého by se chtělo prostřednictvím realizace strategie dosáhnout. Jedná se o dopad naplnění globálního cíle. Globální cíl zahrnuje souhrn výsledků a dopadů strategických cílů. Naplnění globálního cíle nemusí být bezprostředně po ukončení realizace strategie.

Vize: Udržovaná obec s vhodným vyžitím pro volnočasové aktivity a kvalitní infrastrukturou

Globální cíl: Rozvoj obce Rozsochatec



Z této strategie vycházejí dílčí záměry a projekty, podle kterých budou v letech 2015–2020, resp. 2023 realizována konkrétní opatření zaměřená na rozvoj obce. Dlouhodobá vize by se měla zabývat udržením stávajících obyvatel a naplněním jejich potřeb.

### 3.3. Strategické cíle dokumentu

Strategické cíle představují popis budoucího stavu v jednotlivých dílčích oblastech řešeného problému. Každý strategický cíl se vztahuje k určité části strategie. K naplnění strategických cílů by mělo dojít na konci realizace strategie, případně v krátkodobém až střednědobém horizontu.

*Jednotlivé strategické cíle, priority*

- **Rozvoj infrastruktury obce – PRIORITA 1**
- **Občanská vybavenost – PRIORITA 2**
- **Vzhled obce – PRIORITA 3**
- **Životní prostředí – PRIORITA 4**
- **Podpora kulturních a společenských aktivit – PRIORITA 5**

## 4. Popis cílů v jednotlivých strategických oblastech

### 4.1. Název a popis specifického cíle, dopady jeho naplnění

Specifické cíle obsahují popis výstupů konkrétních opatření a aktivit, případně popis žádoucího cílového stavu. Každý specifický cíl se vztahuje k danému strategickému cíli. K naplnění specifických cílů dochází v návaznosti na realizaci konkrétních aktivit, opatření, v průběhu realizace strategie. Na konci realizace strategie jsou naplněny všechny specifické cíle a daná opatření.

Strategický cíl a jeho specifické cíle:

#### A) Rozvoj infrastruktury obce

##### ▪ *vodohospodářská infrastruktura*

Díky realizaci strategických vodohospodářských projektů (ČOV, kanalizace) bude vyřešen problém se septiky, jejich prosakováním do podzemních vod, kvalitou vody v říčkách a potocích na území obce. Bude vystavena nová čistička odpadních vod v obci Rozsochatec a nový vodovod v místní části Jahodov. Tím budou splněny požadavky EK na čištění odpadních vod.

##### ▪ *dopravní infrastruktura*

Jednou ze stěžejních oblastí je pro obec dopravní síť. Jedná se o opravy místních komunikací a výstavbu nového chodníku. Jejich oprava a realizace přispěje k bezpečnosti dopravy. Plánovány jsou opravy nejhorších úseků místních komunikací v obcích v letech 2016 - 2020, opravené silnice budou doplněny o bezpečnostní prvky. Na rok 2017 se předpokládá výstavba nového chodníku v obci. Budou také zpevněny a opraveny polní cesty. Záměrem je i snaha o zajištění dopravní obslužnosti, resp. zachování stávajících spojů.

##### ▪ *infrastruktura pro bydlení*

Obec cítí potřebu rozvoje i v oblasti bydlení a připravuje zasítování pozemků 12 rodinných domů pro nové i stávající obyvatele. Přípravou parcel dojde ke zvýšení počtu obyvatel a k rozvoji a zvýšení atraktivity obce.

#### B) Občanská vybavenost

##### ▪ *občanská vybavenost*

Obec počítá s modernizací veřejného rozhlasu a s modernizací veřejného osvětlení. Dále je třeba provést zateplení a opravu fasády OÚ a zrekonstruovat kulturní dům. Jako potřeba vyvstává také zřízení sběrného dvora, ze služeb je nutno zachovat poštu. V plánu je zahrnuta i výstavba koupaliště, které by bylo hojně využíváno nejen místními občany.

#### C) Vzhled obce

##### ▪ *úprava veřejných prostranství*

Obec budou čekat také úpravy veřejných prostranství jednak v návaznosti na práce spojené s budováním kanalizace, komunikací, ale i vzhledem k nevyhovujícímu stavu některých míst apod. V následujících letech dojde k revitalizaci zeleně v obci a bude zakoupena technika pro údržbu zeleně, sportovišť, chodníků apod.

#### D) Životní prostředí

##### ▪ *životní prostředí*

Nedílnou součástí obnovy a revitalizace prostranství tvoří ochrana životního prostředí. Na úseku ochrany přírody, krajiny a nemovitých kulturních hodnot se zdůrazňuje význam těchto ploch pro celkový rozvoj obce. Při zachování základní prostorové kompozice a při respektování požadavků na ochranu přírodních a kulturních hodnot jsou řešeny územní rozvojové potřeby obce tak, aby byly vytvořeny podmínky pro harmonický rozvoj celého správního území obce. Obec zajistí vycištění Břevnického potoka včetně zpevnění břehů, zajistí odbahnění Zámeckého a Jahodovského rybníka. Neopomene ani protierozní opatření.

#### E) Podpora kulturních a společenských aktivit

##### ▪ *podpora společenských aktivit*

Obec, která má žít spolu a tvořit komunitu, která si pomáhá a nezávidí si, musí velmi dbát na společenský život. Obyvatelé se musí často scházet a společně se bavit, utkávat se v různých kláních, pomáhat rozvoji obce a navazovat hlubší vzájemné mezilidské vztahy. Jen tak bude obyvatelstvo soudržné a bude chtít v dané obci dále žít. Proto obec

plánuje kromě podpory kulturních akcí vzdělávací akce – kurzy pro děti, dospělé a seniory, rozvoj turistiky pomocí vybudování naučné stezky, rozhledny, lanového centra. Podporovány budou dále činnosti neziskových organizací.

- *podpora kulturních akcí*

Obec se bude snažit zachovat a propagovat zaběhlé tradiční akce v obci a jejích místních částech, kterých se účastní mnoho obyvatel. Seznam kulturních akcí je uveden v sekci Kulturní a společenský život, v kapitole Socioekonomické podmínky.

#### 4.2. Přehled a popis opatření

##### Strategický cíl A; Priorita 1) Rozvoj infrastruktury obce

Vodohospodářská infrastruktura	Dopravní infrastruktura	Infrastruktura pro bydlení
<ul style="list-style-type: none"><li>• ČOV</li><li>• Vodovod v obci Jahodov</li></ul>	<ul style="list-style-type: none"><li>• Opravy místních komunikací</li><li>• Oprava a zpevnění polních cest</li><li>• Zajištění dopravní obslužnosti</li><li>• Bezpečnostní prvky na silnicích</li><li>•</li><li>• Výstavba nového chodníku podle silnice III. třídy</li></ul>	<ul style="list-style-type: none"><li>• ZTV pro 12 rodinných domů</li></ul>

##### Specifický cíl 1) Vodohospodářská infrastruktura

###### Opatření 1) Nová výstavba ČOV

- plánováno zajištění čištění odpadních vod v obci, souběžně s vybudováním ČOV či napojením na ČOV dojde k ochraně životního prostředí a okolní krajiny

###### Opatření 2) Vodovod v místní části Jahodov

- vodovod dosud chybí, občané využívají vlastních zdrojů.

##### Specifický cíl 2) Dopravní infrastruktura

###### Opatření 1) Opravy místních komunikací v majetku obce 2016, 2017, 2018, 2019, 2020

- všechny silnice vedoucí městem a okolními obcemi jsou využívány jak osobními automobily, tak autobusy, zemědělskými stroji či nákladními auty. Mezi plánované priority patří oprava místních komunikací.

###### Opatření 2) Oprava a zpevnění polních cest

###### Opatření 3) Zajištění dopravní obslužnosti

- udržení stávajícího autobusového a vlakového spojení

###### Opatření 4) Bezpečnostní prvky na silnicích

- prvky přispějí k bezpečnosti dopravy a předcházení nebezpečným situacím v obci.

###### Opatření 5) Výstavba nového chodníku podle silnice III. třídy

- chodník přispěje k podpoře bezpečnosti

##### Specifický cíl 3) Infrastruktura pro bydlení

###### Opatření 1) ZTV pro 12 rodinných domů



## Strategický cíl B; Priorita 2) Občanská vybavenost

### Občanská vybavenost

- Modernizace veřejného osvětlení
- Modernizace veřejného rozhlasu
- Zateplení a oprava fasády OÚ
- Rekonstrukce kulturního domu
- Sběrný dvůr
- Zachování pošty
- Výstavba koupaliště

#### Specifický cíl 1) **Občanská vybavenost**

##### Opatření 1) Modernizace veřejného osvětlení

##### Opatření 2) Modernizace veřejného rozhlasu

- nyní je ne všude úplně funkční

##### Opatření 3) Zateplení a oprava fasády OÚ

- energetická úspora

##### Opatření 4) Rekonstrukce kulturního domu

##### Opatření 5) Zřízení sběrného dvora

##### Opatření 6) Zachování pošty

##### Opatření 7) Výstavba koupaliště

- přání místních obyvatel

## Strategický cíl C; Priorita 3) Vzhled obce

### Vzhled obce

- Revitalizace zeleně v obci, úprava veřejných prostranství
- Zakoupení techniky pro údržbu zeleně, sportovišť, chodníků

#### Specifický cíl 1) **Vzhled obce**

##### Opatření 1) Revitalizace zeleně v obci, úprava veřejných prostranství

- úpravy veřejných prostranství jednak v návaznosti na práce spojené s budováním kanalizace, komunikací, ale i vzhledem k nevyhovujícímu stavu některých míst apod.

##### Opatření 2) Zakoupení techniky pro údržbu zeleně, sportovišť, chodníků

## Strategický cíl D; Priorita 4) Životní prostředí

### Životní prostředí

- Vyčištění Břevnického potoka včetně zpevnění břehů
- Odbahnění Zámeckého a Jahodovského rybníka
- Protierozní opatření

Specifický cíl 1) **Životní prostředí**

**Opatření 1) Vyčištění Břevnického potoka včetně zpevnění břehů**

**Opatření 2) Odbahnění Zámeckého a Jahodovského rybníka**

**Opatření 3) Protierozní opatření**

**Strategický cíl E; Priorita 5) Podpora kulturních a společenských aktivit**

Podpora společenských aktivit	Podpora kulturních akcí
<ul style="list-style-type: none"><li>•Vzdělávací akce - kurzy pro děti, dospělé, seniory</li><li>•Rozvoj turistiky - rozhledna, lanové centrum, naučná stezka</li><li>•Podpora činnosti neziskových organizací</li></ul>	<ul style="list-style-type: none"><li>•Zachování všech tradičních akcí</li></ul>

Specifický cíl 1) **Podpora společenských aktivit**

**Opatření 1) Vzdelávací akce**

- kurzy pro děti, dospělé, seniory

**Opatření 2) Rozvoj turistiky**

- rozhledna, lanové centrum, naučná stezka

**Opatření 3) Podpora činností neziskových organizací**

Specifický cíl 2) **Podpora kulturních akcí**

**Opatření 1) Zachování všech tradičních akcí**

- seznam všech konaných akcí je v kapitole socioekonomické podmínky

### 4.3. Výsledky a výstupy realizace jednotlivých opatření (aktivit), indikátory

Tabulka č. 16 Indikátory

Indikátor	Cílová hodnota za projekt	Jednotky či vysvětlivky indikátoru
Výstavba ZTV pro 12 rodinných domů	12	Počet zasíťovaných parcel
Zateplení a oprava fasády OÚ	1	Počet zateplených a opravených OÚ
Rekonstrukce kulturního domu	1	Počet zrekonstruovaných kulturních domů
Úprava veřejného prostranství a revitalizace zeleně v obci	2 000	Velikost revitalizované plochy (m <sup>2</sup> )
Nákup techniky pro údržbu zeleně, sportovišť, chodníků	2	Počet kusů zakoupené techniky
Oprava místního rozhlasu	1	Počet opravených rozhlasů
Zajištění dopravní obslužnosti	x	Viz. poznámka
Vyčištění Břevnického potoka včetně zpevnění břehů	1	Počet vyčištěných potoků
Vzdělávací akce – kurzy pro děti, dospělé, seniory	10	Počet konaných akcí
Odbahnění Zámeckého a Jahodovského rybníka	2	Počet odbahněných rybníků
Rozvoj turistiky – rozhledna, lanové centrum, naučná stezka	3	Počet nově vytvořených turistických míst
Sběrný dvůr	1	Zřízení sběrného dvora
Koupaliště	1	Počet nových koupališť
Oprava místních komunikací	8 000	Počet metrů opravených komunikací (m <sup>2</sup> )
Oprava veřejného osvětlení	55	Počet zrekonstruovaných lamp
Bezpečnostní prvky na silnicích	2	Počet bezpečnostních prvků
Vodovod - Jahodov	1	Vodovod Jahodov
Čistička odpadních vod	1	ČOV
Protierozní opatření	x	Viz. poznámka
Polní cesty – opravy- zpevnění	10 484	Počet metrů opravených komunikací (m <sup>2</sup> )
Podpora činnosti neziskových organizací	4	Počet podpořených NNO
Zachování pošty	x	Viz. poznámka
Výstavba nového chodníku podle silnice III. třídy	456	Počet metrů nového chodníku

Zdroj: obec Rozsochatec

Pozn: Indikátor není konkrétně vyčíslen a navržen, nemá jednoznačnou hodnotu a bude záviset na aktuálním stavu.

## 5. Implementace strategie

### 5.1. Implementační struktura a systém řízení implementace strategie

Nositelem a gestorem implementace obce je statutární představitel obce. Orgány obce projednají minimálně 1 krát ročně plnění této strategie a dojde k její aktualizaci (změny ve strategii).

Zastupitelstvo obce	<ul style="list-style-type: none"><li>• Jako hlavní rozhodovací orgán obce odpovídá za realizaci strategie (starosta či jiný pověřený člen zastupitelstva předává informace o realizaci strategie a o monitoringu strategie)</li><li>• Obecní zastupitelstvo - pověřuje člena či členy zastupitelstva realizací daných jednotlivých projektů ze strategie, pokud se tak nestane, tak má na starosti realizaci starosta a místostarosta obce</li></ul>
Starosta	<ul style="list-style-type: none"><li>• Starosta zodpovídá za realizaci strategie dle pověření zastupitelstva (předává informace zastupitelstvu)</li><li>• Starosta zodpovídá za jednotlivé projekty (avšak dohledem nad realizací může pověřit jiného člena zastupitelstva a stavební dozor)</li></ul>
Pověřený člena zastupitelstva	<ul style="list-style-type: none"><li>• Zodpovídá za implementaci strategie rozvoje obce</li><li>• Zodpovídá za realizaci projektu, jež mu byl svěřen</li><li>• Zodpovídá za monitoring a informování starosty a zastupitelstva</li></ul>



## 5.2. Plán realizace aktivit, rozpočet a zdroje financování

Plán realizace aktivit je znázorněn v připojené tabulce. V případě možnosti získání dotačních prostředků na některé projektové záměry však musí nositel projektu jednat operativně s ohledem na výzvy konkrétních dotačních titulů k předkládání žádosti o dotace.

Tabulka č. 17 Projektové záměry

Projektový záměr	Předpokládaný termín realizace	Plánované náklady
Výstavba ZTV pro 12 rodinných domů	2017	6 400 000 Kč
Zateplení a oprava fasády OÚ	2018	705 000 Kč
Rekonstrukce kulturního domu	2018	10 480 000 Kč
Úprava veřejného prostranství a revitalizace zeleně v obci	2018-2019	1 200 000 Kč
Nákup techniky pro údržbu zeleně, sportovišť, chodníků	2016-2019	510 000 Kč
Oprava místního rozhlasu	2017-2019	1 300 000 Kč
Zajištění dopravní obslužnosti	2019	6 400 000 Kč
Vyčištění Břevnického potoka včetně zpevnění břehů	2017-2018	1 200 000 Kč
Vzdělávací akce – kurzy pro děti, dospělé, seniory	2016-2020	300 000 Kč
Odbahnění Zámeckého a Jahodovského rybníka	2016-2020	22 000 000 Kč
Rozvoj turistiky – rozhledna, lanové centrum, naučná stezka	2018 -2020	2 250 000 Kč
Sběrný dvůr	2016-2018	2 500 000 Kč
Koupaliště	2016-2020	15 000 000 Kč
Oprava místních komunikací	2016-2020	16 000 000 Kč
Oprava veřejného osvětlení	2016-2020	2 000 000 Kč
Bezpečnostní prvky na silnicích	2016-2018	1 600 000 Kč
Vodovod - Jahodov	2018-2020	20 000 000 Kč
Čistička odpadních vod	2016-2020	60 000 000 Kč
Protierozní opatření	2017-2022	20 000 000 Kč
Polní cesty – opravy, zpevnění	2016-2020	8 000 000 Kč
Podpora činnosti neziskových organizací	2016-2020	2 000 000 Kč
Zachování pošty	2017-2022	1 000 000 Kč
Výstavba nového chodníku podle silnice III. třídy	2017	5 900 000 Kč

Zdroj: obec Rozsochatec

### 5.3. Časový harmonogram

Implementace strategie je téměř shodná s plánovacím obdobím EU 2014 – 2020. Konkrétní harmonogram obsahuje tabulka níže.

Tabulka č. 18 Odhadovaná doba realizace projektů

Indikátor	2016	2017	2018	2019	2020
Výstavba ZTV pro 12 rodinných domů					
Zateplení a oprava fasády OÚ					
Rekonstrukce kulturního domu					
Úprava veřejného prostranství a revitalizace zeleně v obci					
Nákup techniky pro údržbu zeleně, sportovišť, chodníků					
Oprava místního rozhlasu					
Zajištění dopravní obslužnosti					
Vyčištění Břevnického potoka včetně zpevnění břehů					
Vzdělávací akce – kurzy pro děti, dospělé, seniory					
Odbahnění Zámeckého a Jahodovského rybníka					
Rozvoj turistiky – rozhledna, lanové centrum, naučná stezka					
Sběrný dvůr					
Koupaliště					
Oprava místních komunikací					
Oprava veřejného osvětlení					
Bezpečnostní prvky na silnicích					
Vodovod - Jahodov					
Čistička odpadních vod					
Protierozní opatření					
Polní cesty – opravy- zpevnění					
Podpora činnosti neziskových organizací					
Zachování pošty					
Výstavba nového chodníku podle silnice III. třídy					

Zdroj: obec Rozsochatec

#### 5.4. *Systém monitorování a evaluace realizace strategie*

Způsob monitorování implementace strategie, tj. systém průběžného sledování a vyhodnocování postupu realizace strategie z hlediska dosahování cílů bude probíhat prostřednictvím orgánů obce minimálně 1 krát ročně. Monitorování naplňování této strategie je realizováno jednak na úrovni jednotlivých projektů, jednak na úrovni celé strategie. Monitoring na úrovni projektů má tři hlavní fáze:

- Průběžné sledování průběhu realizace projektů
- Rutinní sběr informací a jejich průběžná evidence
- Po ukončení projektů – hodnocení splnění cílů projektu, jejich hospodárnosti a efektivity vynaložených prostředků

Na konci sledovaného období (2020, resp. 2021) je doporučeno zrealizovat evaluaci, tedy vyhodnocení strategie.

#### 5.5. *Systém řízení rizik a předpoklady realizace strategie*

Riziko je bráno jako míra či stupeň ohrožení, vyjadřuje se jím pravděpodobnost vzniku negativního jevu a jeho působení. Rizika pro realizace strategie jsou zejména politická a ekonomická, tj. ovlivňující financování projektových záměrů. Dalším rizikem jsou zejména časové a personální kapacity obce. Analýza rizik je základním a nezbytným krokem pro zvládnutí jakéhokoli nepříznivého stavu ve společnosti. Systém řízení resp. management rizika poskytuje řadu poznatků využitelných jak ve fázi prevence nežádoucí události, při přípravě na její zdolání, pokud by vznikla, tak při vlastním zásahu. Ukazuje se, že poznání rizika je klíčovým bodem pro provádění účinné prevence a systematický přístup je nezbytný pro zajištění jejího úspěchu. Z hlediska obce se předcházení rizika týká pečlivého zhodnocení finančních možností, technické možnosti, potřebnosti daného projektového záměru, přítomnost lidského potenciálu starající se o naplnění strategie, projednání potřebných informací mezi zastupitelstvem, ale i braní v potaz názory občanů aj.

Tabulka č. 19 Analýza rizik realizace rozvojové strategie

Druh rizika		Závažnost rizika	Pravděpodobnost/ četnost výskytu rizika	Předcházení/eliminace rizika
<b>Technická rizika</b>				
1.	Nedostatky v projektové dokumentaci	Významná	Malá	Projektová dokumentace bude zpracována ateliérem, který s podobnými projekty má zkušenosti, detailně zná situaci. Disponuje kvalitními referencemi.
2.	Dodatečné změny požadavků investora	Nevýznamná	Občasná	Investor si je dobře vědom výchozího i cílového stavu. Projekty jsou pečlivě plánovány již několik let. Jsou optimalizovány tak, aby nebylo nutno přistupovat k žádným podstatným změnám. Případné drobné změny je možno udělat.
3.	Nedostatečná koordinace stavebních prací	Významná	Malá	Stavební práce jsou děleny do logických celků již při projektové přípravě. Investor dále počítá s odpovídajícím technickým/stavebním a také autorským dozorem.
4.	Výběr nekvalitního dodavatele	Kritická (významná)	Nepravděpodobná	Při výběrovém řízení bude vedle ceny a schopnosti dodržet termín výstavby kladen důraz také na reference dodavatele.
5.	Nedodržení termínů výstavby	Významná	Malá	Harmonogram strategie a projektů počítá s možnými zdržením. Termín výstavby bude ošetřen smlouvou s dodavatelem. Na velkých projektech už probíhají jednání.
6.	Navýšení cen vstupu	Významná	Malá	Datum zahájení a rychlost výstavby spolu s požadavkem investora na pevnou cenu ve VŘ minimalizuje toto riziko. Navýšení v nepodstatné výši díky nadstandardům ze strany objednatele může nastat. Zatím je ještě prostor pro změny cen.
7.	Nekvalitní projektový tým	Kritická (významná)	Nepravděpodobná	Projektový tým tvoří starosta a pověření členové zastupitelstva + stavební dozor, kteří mají dlouhodobé zkušenosti nejen s projekty obecními, ale i s realizací soukromých investic. Na specializované práce budou kontraktováni odborníci.
<b>Finanční rizika</b>				
8	Neobdržení podmínek dotací u projektů	Kritická (významná)	Častá	Kvalitní projektová dokumentace, získání vyjádření veškerých příloh v požadovaném rozsahu, kvalitně a jasně zpracovaná žádost o dotaci. Kvalitní sledování souladu s podmínkami ve fázi realizace.
9	Nedostatek finančních prostředků na předfinancování a v průběhu realizace projektů	Kritická (významná)	Nepravděpodobná	Finanční rizika je možno omezit předjednáním úvěrů na projekty naplňující strategii. Obec je pro banky důvěryhodná. Zajištění dohody o poskytnutí dotace pro banku.
10	Navýšení cen vstupu	Významná	Nepravděpodobná	S dodavateli budou uzavřeny smlouvy na fixní částky. To bude podmínkou i výběrového řízení, tím bude právně eliminováno riziko.
<b>Právní rizika</b>				
11	Nedodržení Pokynů pro zadávání veřejných zakázek	Kritická (významná)	Nepravděpodobná	Žadatel bude postupovat v souladu s pokyny pro zadávání dle platných zákonů a dále v souladu s metodikou zadávání VŘ dle metodiky poskytovatele dotace.
12	Nedodržení podmínek poskytovatele dotace	Kritická (významná)	Pravděpodobná	Za dodržení podmínek a průběžnou kontrolu dodržování podmínek bude přímo zodpovědná osoba realizačního týmu. Změna musí být předem



				konzultována s poskytovatelem dotace.
13	Nedodržení právních norem ČR a EU	Kritická (významná)	Malá	Investor si je vědom nutnosti dodržovat právní normy ČR a EU i rizik vyplývajících z jejich nedodržení. Za průběžnou kontrolu dodržování norem bude v týmu přímo zodpovědná osoba.
14	Nevyřešené vlastnické vztahy	Katastrofická (významná)	Malá	Veškeré vlastnické vztahy budou vyřešeny před začátkem prací. Stavby budou na pozemcích obce.
<b>Provozní rizika</b>				
15	Nedostatek poptávky po zrealizovaných akcích	Kritická (významná)	Nepravděpodobná	Projektové záměry naplňující strategii vycházejí ze zájmu obyvatel obce, či nezbytnosti realizace dané legislativou.
16	Nenaplnění partnerských smluv	Významná	Malá	S partnery (SDH apod.) je dlouhodobě spolupracováno a obec zná jejich kredibilitu.
17	Nedodržení monitorovacích ukazatelů projektu	Kritická (významná)	Nepravděpodobná	Monitorovací ukazatele budou v žádostech nastaveny tak, aby jejich splnění bylo maximálně realistické. Žadatel si je vědom rizik plynoucích z jejich nedodržení.
18	Nedostatek finančních prostředků v provozní fázi projektu	Významná	Malá	Realizace strategie obce z veřejných prostředků eliminuje riziko na minimum.
19	Nekvalitní projektový tým	Významná	Malá	Starosta je zkušený a má kolem sebe ověřené a osoby.

Zdroj: vlastní šetření

## 6. Postup tvorby strategie

### 6.1. Autoři strategie a zúčastněné strany

Strategii vytvořil kolektiv autorů Královské stezky o.p.s. O připomínkování Rozvojové strategie obce Rozsochatec se postarali zastupitelé obce a aktivní občané obce. Na strategii se také podílel významnou měrou starosta obce Rozsochatec Jaroslav Krédl a celé zastupitelstvo obce, dále také díky metodě komunitního plánování a komunitní přípravě strategie občané, podnikatelé a NNO.

### 6.2. Popis postupu tvorby strategie

Strategie vznikla metodou komunitního plánování, jde tedy o strategii, která vznikala za spolupráce občanů a subjektů působících v obci.

Kroky vedoucí k tvorbě strategie:

1. Lokalizace území a sběr FG, SEG, demografických dat o obci.
2. Sběr podkladů, záměrů, rozvojových cílů a priorit, problémových oblastí atp.
3. Sběr podkladů od starosty a zastupitelů a NNO obce.
4. Tvorba konceptu strategie
5. Prioritizace témat a připomínkování rozvojové strategie od zastupitelstva a občanů obce na veřejném projednání.
6. Dotvoření strategie a její schválení zastupitelstvem obce Rozsochatec.

## **7. Přílohy**

Seznam příloh

Příloha 1) Dotazníky

Příloha 2) Fotografie obce

V Rozsochatci dne 12. 11. 2015

**Vážení občané,**

dovoluji si Vás jménem obecního úřadu Rozsochatec přivzvat k vytváření strategické koncepce rozvoje naší obce v příštích letech.

Spolupráce obce s občany a jejich podpora je velmi důležitou stránkou rozvoje obce a jejího fungování.

V tomto ohledu si Vás dovoluji požádat o spolupráci spočívající ve vyplnění „Dotazníku pro obyvatele obce“, který následuje, a jeho odevzdání na Obecním úřadě v Rozsochatci **do pátku 4. 12. 2015 (v tištěné či elektronické podobě)**. Vaše informace a názory budou použity pouze pro účely obce Rozsochatec a zpracování strategického rozvojového dokumentu.

Je pro nás důležité znát i Váš názor. Předem děkuji za spolupráci.

**Jaroslav Krédl**  
starosta

**Dotazník pro obyvatele**

Název obce: .....

**Základní identifikační údaje**

(vybranou variantu zakroužkujte)

1. Muž 2. Žena

**Váš věk?**

1. 14–29 let 3. 50–64 let  
2. 30–49 let 4. 65 a více let

**Vaše vzdělání?**

1. Základní  
2. Střední odborné  
3. Střední odborné s maturitou  
4. Vyšší odborné  
5. Vysokoškolské

**V obci:**

1. Žiji od narození  
2. Přistěhoval jsem se v dětství spolu s rodiči  
3. Přistěhoval jsem se v dospělosti před více než pěti lety  
4. Přistěhoval jsem se v dospělosti v posledních pěti letech

**1. Jak se Vám žije v místě, kde bydlíte?** (Označte křížkem pro region i obec)

	region	obec
1. Velmi dobře		
2. Spíše dobře		
3. Ani dobře ani špatně		
4. Spíše špatně		
5. Velmi špatně		

**2. Co se Vám na Vaší obci nejvíce líbí** (možno více odpovědí, označte křížkem)

obec

1.	Klidný život	
2.	Dobré mezilidské vztahy	
3.	Příznivé životní prostředí	
4.	Blízkost přírody	
5.	Dostupnost pracovních příležitostí	
6.	Dobrá dopravní dostupnost	
7.	Kulturní a společenský život	
8.	Sportovní vyžití	
9.	Vzhled obce	
10.	Dobrá dostupnost obchodů a služeb	
11.	Bytové výstavby, domy	

Jiné (vypište):

**3. Co se Vám na Vaší obci nelíbí?**

(možno více odpovědí, označte křížkem)obec

1.	Špatné vztahy mezi lidmi	
2.	Nezájem lidí o obec	
3.	Málo kvalitní životní prostředí	
4.	Nedostatek pracovních příležitostí	
5.	Nedostatek či špatná dostupnost obchodů a služeb	
6.	Nedostatečný kulturní a společenský život	
7.	Špatná dostupnost lékaře	
8.	Nevyhovující veřejná doprava	
9.	Nedostatečná bytová výstavba	
10.	Nepořádek v obci	
11.	Špatné podmínky pro podnikání	

Jiné (vypište):

**4. Jaké služby Vám v obci nejvíce chybí?** (vypište)

**5. Pokuste se zhodnotit obec z hlediska níže uvedených podmínek** (do sloupců hodnotu, která odpovídá míře Vaší spokojenosti dle škály: 1 – velmi spokojen; 2 – spíše spokojen; 3 – spíše nespokojen; 4 – velmi nespokojen, 5 – netýká se mě):

č.	Posuzovaná oblast:	obec
1.	Bydlení	
2.	Školství	
3.	Zdravotnictví	
4.	Veřejná doprava	
5.	Kultura a společenský život	
6.	Sportovní vyžití	
7.	Životní prostředí	
8.	Péče obce o své prostředí	
9.	Podmínky pro podnikání	
10.	Rozvoj obce	
11.	Informovanost o dění v obci	

**6. Zajímají Vás informace z obecního úřadu? (označte křížkem)**

1.	Ano		3.	Spíše ne	
2.	Spíše ano		4.	Ne	

**7. Jakým způsobem získáváte informace z obecního úřadu (možno více odpovědí, označte křížkem)?**

1.	Zpravodaj obce	
2.	Účast na jednání zastupitelstva	
3.	Internetové stránky obce	
4.	Úřední deska a jiné vývěsky	
5.	Od známých, přátel nebo z doslechu	
6.	Přímá komunikace se starostou	
7.	Tyto informace nevyhledávám	
8.	Z rozhlasu	

Jinak (vypište):

**8. Jaký typ projektu vám v obci nejvíce chybí? A jaká kulturní akce? (vypište)**

**9. Jaký dopravní prostředek nejvíce používáte při přepravě do zaměstnání / školy (možno více odpovědí)?**

1.	Autobus	
2.	Vlak	
3.	Osobní automobil	
4.	Kolo	
5.	Pěšky	

**10. Co podle Vašeho mínění obec nejvíce potřebuje, aby se Vám dobře žilo v místě, kde bydlíte? (do sloupců hodnotu, která odpovídá míře důležitosti dle škály: 1 – velmi důležité; 2 – spíše důležité; 3 – důležité; 4 – málo nedůležité; 5 – bezvýznamné):**

1.	Zlepšení podmínek pro podnikání	
2.	Rozšíření ploch pro podnikání	
3.	Zvýšení zaměstnanosti	
4.	Podpora bytové výstavby (dobudování technické infrastruktury a místních komunikací), zasíťování pozemků a následný prodej stavebních parcel občanům	
5.	Častější spoje veřejné dopravy	
6.	Zřízení dalších provozoven obchodu a služeb v obci	
7.	Rekonstrukce místních komunikací	
8.	Podpora kulturních, společenských a sportovních aktivit	
9.	Péče o veřejnou zeleň a prostředí v obci	
10.	Podpora základního školství (MŠ, ZŠ)	
11.	Podpora mimoškolních aktivit pro děti a mládež	
12.	Opravy památek v obci	
13.	Ochrana životního prostředí	
14.	Podpora cestovního ruchu	
15.	Zajištění zdravotní péče	
16.	Zajištění sociálních služeb	
17.	Zvýšení dopravní bezpečnosti	
18.	Podpora základní vybavenosti (pošta, potraviny, služby)	
19.	Péče o seniory	

Jiné (vypište):

**11. Vaše další komentáře k naší obci, případně fungování obecního úřadu (připomínky, názory, apod.):**



**Vážení zástupci organizace,**

dovoluji si Vás jménem obecního úřadu Rozsochatec přivzvat k vytváření strategické koncepce rozvoje naší obce v příštích letech.

Spolupráce obce s organizacemi a jejich podpora je velmi důležitou stránkou rozvoje obce a jejího fungování.

V tomto ohledu si Vás dovoluji požádat o spolupráci spočívající ve vyplnění „**Dotazníku pro neziskové organizace působící v naší obci**“, který následuje, a jeho odevzdání na Obecním úřadě v Rozsochatci **do pátku 4. 12. 2015 (v tištěné či elektronické podobě)**. Vaše informace a názory budou použity pouze pro účely obce Rozsochatec a zpracování strategického rozvojového dokumentu.

Je pro nás důležité znát i Váš názor. Předem děkuji za spolupráci.

**Jaroslav Krédl**  
starosta

**Dotazník pro neziskové organizace**

**Obec (vypište):**

**Místní část (vypište):**

**Název Vaší organizace/společnosti (vypište):**

**Právní forma:**

1. Spolek, občanské sdružení
2. Obecně prospěšná společnost
3. Nadace
4. Pobočný spolek
5. Církev
6. Nadační fond
7. Ústav
8. Jiná forma (vypište):

**Zaměření organizace** (zaškrtněte všechny oblasti, ve kterých Vaše organizace působí):

1. Sport
2. Podpora rodin s malými dětmi
3. Kultura
4. Volný čas dětí a mládeže
5. Vzdělávání
6. Práce se seniory
7. Ochrana životního prostředí
8. Podpora osob ZTP
9. Sbor dobrovolných hasičů
10. Tradice
11. Jiné (vypište):

**Členská základna**

1. Počet členů celkem k 1. 1. 2015:

**1. S jakými největšími problémy se potýkáte při zajištění současného chodu organizace:**

- a) Nedostatek finančních prostředků na provoz organizace. Ročně chybí cca .....,- Kč
- b) Chybějící vybavení pro činnost organizace (stroje, zařízení apod.)
- c) Nízký zájem o služby organizace
- d) Nedostatek personálního zajištění chodu organizace
- e) Nedostatečná propagace činnosti a nabídky organizace
- f) Nedopovídající kvalifikace osob zajišťující činnost organizace
- g) Nízká aktivita členů naší organizace
- h) Nízká výměna zkušeností s podobnými organizacemi v ČR či zahraničí
- i) Jiné (vypište) .....

**2. Co podle Vás potřebuje Vaše organizace k zajištění dalšího rozvoje a zajištění kvalitního fungování?** (vyberte hodnotu důležitosti dle škály: 1 – velmi důležité; 2 – spíše důležité; 3 – důležité; 4 – málo nedůležité, 5 – bezvýznamné):

1.	Zajistit stabilní zdroj financí na organizaci	
2.	Zajistit chybějící prostory pro činnost organizace (nákup, nájem, rekonstrukce)	
3.	Nakoupit chybějící vybavení pro činnost organizace (stroje, zařízení apod.)	
4.	Rozšířit působení organizace v činnosti	
5.	Zvýšit počet členů	
6.	Zvýšit zapojení našich členů do činnosti organizace	
7.	Zlepšit výměnu zkušeností s podobnými organizacemi v ČR a zahraničí	
8.	Zvýšit spolupráci s místními podnikatelskými subjekty	
9.	Zvýšit informovanost veřejnosti o našich akcích	
10.	Zvýšit spolupráci s dalšími místními spolky	
11.	Zvýšit spolupráci s místní samosprávou	
12.	Podpora dobrovolnictví	

Jiné (vypište):

**3. Máte vlastní prostory pro činnost Vaší organizace** (vyberte): **ANO** **NE**

pokud ANO:

- a) jsou Vaše prostory vyhovující
- b) jsou Vaše prostory nevhovující
- c) plánujete investiční náklady do těchto prostor (rekonstrukce, úpravy)
- d) plánujete změnu těchto prostor

pokud NE:

- a) využíváte k Vaší činnosti prostory jiné organizace, jaké?

**4. Co vám nejvíce pomáhá v činnosti Vaší organizace?(vypište)**

**5. Spolupráci s místní samosprávou – úřadem**

**Rozsochatec hodnotíte jako:**

- a) Velmi dobrou – práce samosprávy je ve vyřizování záležitostí naší organizace odváděna kvalitně, spolupracujeme s místní samosprávou z vlastní vůle i v jiných oblastech, než nám ukládají právní předpisy.
- b) Standardní – nemáme špatné zkušenosti, komunikujeme s místní samosprávou jen v případech, kdy nám to ukládají právní předpisy, práce samosprávy ve vztahu k naší organizaci je odváděna kvalitně
- c) Negativní – nejsme s kvalitou práce místní samosprávy spokojeni

**6. Jaké jsou potřeby a plány rozvoje organizace na období let 2015 – 2020:**

Popis záměru	Předpokládaný termín realizace	Předpokládaný rozpočet	Popis a počet výstupu – co vznikne

V Rozsochatci dne 12. 11. 2015

## Vážení podnikatelé,

dovoluji si Vás jménem obecního úřadu Rozsochatec přivzvat k vytváření strategické koncepce rozvoje naší obce v příštích letech.

Spolupráce obce s podnikateli a jejich podpora je velmi důležitou stránkou rozvoje obce a jejího fungování.

V tomto ohledu si Vás dovoluji požádat o spolupráci spočívající ve vyplnění „**Dotazníku pro podnikatele působící v naší obci**“, který následuje, a jeho odevzdání na Obecním úřadě v Rozsochatci **do pátku 4. 12. 2015 (v tištěné či elektronické podobě)**. Vaše informace a názory budou použity pouze pro účely obce Rozsochatec a zpracování strategického rozvojového dokumentu.

Je pro nás důležité znát i Váš názor. Předem děkuji za spolupráci.

**Jaroslav Krédl**  
starosta

### Dotazník pro podnikatelské subjekty

**Obec (vypište):**

**Místní část (vypište):**

**Název Vaší organizace/společnosti (vypište):**

**1. Typ podnikání:** (vyberte)

1. Fyzická osoba
2. Právnícká osoba (vypište typ)

**2. Jak dlouho podnik v obci působí:**

**3. Zaměření činnosti/výroby** (stručný popis):

**4. Celkový počet zaměstnanců a plánovaný výhled počtu zaměstnanců:** (vypište počet)

**nabírání/propouštění/stagnace**(vyberte zakroužkováním vhodnou variantu)

**5. Jaké jsou vaše plány na nejbližších 5 let?** (označte vybranou variantu)

		ano	ne	nevím
1.	Rozšíření výroby / služeb v rámci stávající činnosti			
2.	Rozšíření výroby / služeb do jiné činnosti			
3.	Rozšíření působnosti firmy do dalších míst mimo obec			
4.	Rekonstruovat současné objekty či zařízení			

5.	Zahájit výstavbu nových objektů či zařízení			
6.	Koupit další nemovitost			
7.	Pronajmout další nemovitost			
8.	Přemístit firmu mimo obec			
9.	Odprodat nepotřebné nemovitosti			

Jiné:

**6. Co pokládáte za největší překážky rozvoje Vašeho podniku?**(vyberte hodnotu důležitosti dle škály: 1 – velmi důležité; 2 – spíše důležité; 3 – důležité; 4 – málo nedůležité; 5 – bezvýznamné):

1.	Obtížné získávání úvěrů	
2.	Vysoké zadlužení	
3.	Silná konkurence	
4.	Pokles poptávky	
5.	Špatná dopravní infrastruktura	
6.	Nedostatek kvalifikovaných pracovníků	
7.	Druhotná platební neschopnost	
8.	Administrativní bariéry	
9.	Špatné napojení na technickou infrastrukturu	
10.	Složitá administrativa při vyplňování žádostí o dotace z EU	

Jiné (vypište):

**7. Je pro Váš podnik důležitá spolupráce s místní samosprávou – úřadem Rozsochatec?** (vyberte)

ANO

NE

**7.1.** Pokud ANO, co očekáváte, co v současnosti nejvíce postrádáte:

**7.2.** Pokud ANO, co můžete Vy nabídnout obci:

**7.3.** Pokud NE, z jakého důvodu:

**8. Jaké investiční či neinvestiční akce by měla místní samospráva v nejbližší době z hlediska rozvoje Vašeho podnikání uskutečnit / podpořit?** (vypište)

**9. Spolupracujete s NNO (spolky, neziskové organizace, atd.)?**

Pokud ano, jak a s jakými?

Podporujete je sponzorskými dary?

**10. Spolupracujete v tuto chvíli s obcí Rozsochatec? V případě, že ne, uvažujete o spolupráci (a jaké konkrétní)?**



